


УТВЕРЖДЕНО

  
Габайдуллин  
Шамиль  
Равилович

№ \_\_\_\_\_ от \_\_\_\_\_

**Проект межевания территории**

**Наименование объекта: Приведение в соответствие градостроительным нормам территории в районе участков 16:53:040601:146, 16:53:040601:147, 16:53:040601:250 расположенных по адресу: Республика Татарстан, Нижнекамский муниципальный район, г Нижнекамск, ул. Ахтубинская**

**Заказчик: Габайдуллин Шамиль Равилович**

**05 871-20 ПМТ**

Директор:

Пименов Р.А.

Кадастровый инженер

Мингазов Р.В.



п.г.т. Камские Поляны  
2020

<b>Проект межевания территории</b>		
<b>Состав проекта межевания территории</b>		
<b>№ п/п</b>	<b>НАИМЕНОВАНИЕ</b>	<b>Количество листов</b>
	<b>ОСНОВНАЯ ЧАСТЬ ПРОЕКТА МЕЖЕВАНИЯ ТЕРРИТОРИИ</b> <b>Текстовая часть.</b>	
1	Пояснительная записка	
2	Перечень и сведения о площади образуемых земельных участков, в том числе возможные способы их образования	
3	Перечень и сведения о площади образуемых земельных участков, которые будут отнесены к территориям общего пользования	
4	Вид разрешенного использования образуемых земельных участков в соответствии с проектом планировки территории	
5	Сведения о границах территории, в отношении которой утвержден проект межевания, содержащие перечень координат характерных точек этих границ в системе координат МСК-16 зона 2	
	<b>ОСНОВНАЯ ЧАСТЬ ПРОЕКТА МЕЖЕВАНИЯ ТЕРРИТОРИИ</b> <b>Чертежи межевания территории</b>	
6	Границы красных линий, утверждаемых в составе проекта межевания территории линии отступа от красных линий	
7	Границы образуемых земельных участков и их условные номера	
	<b>Материалы по обоснованию проекта межевания территории</b>	
8	Границы существующих земельных участков, зон с особыми условиями использования территорий, местоположение существующих объектов капитального строительства	
9	Границы территории на плане застройки и землепользования	
10	Границы территории на кадастровом плане территории	
	<b>ПРИЛОЖЕНИЯ</b>	
11	Кадастровый план территории	

# ОСНОВНАЯ ЧАСТЬ ПРОЕКТА МЕЖЕВАНИЯ ТЕРРИТОРИИ

Текстовая часть.

## Сокращения и основные понятия, используемые в проекте межевания территории:

- ПМТ-проект межевания территории;
- ЕГРН-единый государственный реестр недвижимости;
- ПЗЗ-план застройки и землепользования;
- ЗОУИТ-зоны с особыми условиями использования территории;
- ЗУ-земельный участок;
- S-площадь;
- красные линии - линии, которые обозначают границы территорий общего пользования и подлежат установлению, изменению или отмене в документации по планировке территории (Гр.К. ст.1, п.11);
- территории общего пользования - территории, которыми беспрепятственно пользуется неограниченный круг лиц (Гр.К. ст.1, п.12)

## 1. Пояснительная записка.

Проект межевания территории подготовлен на территорию, указанную в п.5 текстовой части проекта межевания территории. В территорию входят земельные участки 16:53:040601:250, 16:53:040601:147, 16:53:040601:146 и прилегающая к ним территория не разграниченных земель общего пользования, расположенных в пределах кадастрового квартала 16:53:040601 и 16:30:010201. Границы и координаты территории, на которую разработан проект межевания территории, показаны в п.5 текстовой части проекта. Цель подготовки проекта: максимально возможное приведение границ земельных участков к требованиям действующего законодательства, обоснование минимальных отступов от красных линий, обеспечение устойчивого развития данной территории и установление красных линий на данной территории для обеспечения доступа к земельным участкам, проходящим через земли общего пользования в пределах данной территории. В соответствии с п.12 ст.43 Гр.К РФ проект межевания территории подготавливается для вынесения на публичные слушания.

Данный проект межевания подготовлен на основании следующих сведений:

- Земельный кодекс РФ;
- Градостроительный кодекс РФ;
- Генеральный план МО город Нижнекамск;
- План застройки и землепользования города Нижнекамск;
- Постановление исполнительного комитета города Нижнекамск №128 от 29 05 2020
- Приказ Минэкономразвития РФ от 8 декабря 2015 года N 921;
- Кадастрового плана территории;
- Фактическая съемка.

Согласно земельного кодекса перераспределение возможно при разработке ПМТ и утверждении на публичных слушаниях.

Градостроительный кодекс устанавливает требование к составу проекта межевания территории.

Приказ Минэкономразвития РФ от 8 декабря 2015 года N 921 определяет требования к условным обозначениям проекта межевания.

Приказ №90 Минэкономразвития РФ определяет требования к точности определения координат.

План застройки и землепользования определяет функциональные зоны, виды разрешенного использования земельных участков, минимальные отступы от границ участков.

По кадастровому плану территории определяются границы участков, границы зон с особыми условиями использования, границы объектов капитального строительства поставленных на кадастровый учет, а также виды разрешенного использования, ограничения в использовании недвижимости.

В данную территорию входят три участка и один объект капитального строительства, поставленный на кадастровый учет в соответствии с требованиями действующего законодательства. Остальные объекты капитального строительства, (16:53:040601:783, 16:53:040601:0:50, 16:53:040601:0030:0124, 16:53:040601:0030:0125, 16:53:040601:0030:0126) расположенные на участках 16:53:040601:250, 16:53:040601:147, 16:53:040601:146 не соответствуют требованиям действующего законодательства, в связи с отсутствием координат в Едином государственном реестре недвижимости.

Исходные сведения об объектах недвижимости, расположенные в границах элемента планировочной структуры приведены в нижеследующей таблице:

Обозначения участков и площади ЗУ	Вид разрешенного использования по ЕГРН	Функциональная зона по ПЗЗ	Кол-во ОКСов на ЗУ	Кол-во ОКСов, у которых внесены сведения о координатах в ЕГРН
16:53:040601:146 S=329 кв.м	Магазины	Д-3. Зона обслуживания объектов, необходимых для осуществления производственной и предпринимательской деятельности	1	0
16:53:040601:147 S=1822 кв.м	для эксплуатации производственной базы		3	0
16:53:040601:250 S=637 кв.м	Для размещения объекта под расширение производственной базы		2	1

Данная территория согласно плана застройки и землепользования г. Нижнекамска относится к функциональной зоне Д-3.

### **Д-3. Зона обслуживания объектов, необходимых для осуществления производственной и предпринимательской деятельности**

Зона обслуживания объектов, необходимых для осуществления производственной и предпринимательской деятельности Д-3 выделена для размещения производственно-деловых объектов при соблюдении нижеприведенных видов разрешенного использования земельных участков и объектов капитального строительства.

#### **Основные виды разрешенного использования недвижимости:**

- организации, учреждения, управления;
- многофункциональные деловые и обслуживающие здания;
- кредитно-финансовые учреждения;
- проектные, научно-исследовательские и изыскательские организации, здания управления, конструкторские бюро, учебные заведения, поликлиники, научно-исследовательские лаборатории, связанные с обслуживанием предприятий;
- предприятия, магазины оптовой и мелкооптовой торговли;
- рынки (при условии организации санитарно-защитной зоны в соответствии с СанПиН 2.2.1/2.1.1.1200-03);
- крупные торговые комплексы, центры (при условии организации санитарно-защитной зоны в соответствии с СанПиН 2.2.1/2.1.1.1200-03);
- торгово-выставочные комплексы (при условии организации санитарно-защитной зоны в соответствии с СанПиН 2.2.1/2.1.1.1200-03);
- автосалоны (при условии организации санитарно-защитной зоны в соответствии с СанПиН 2.2.1/2.1.1.1200-03);
- магазины;
- предприятия общественного питания;
- объекты бытового обслуживания;
- отделения, участковые пункты полиции;
- пожарные части;
- ветлечебницы без содержания животных.

#### **Вспомогательные виды разрешенного использования:**

- пункты оказания первой медицинской помощи;
- гаражи индивидуальных легковых автомобилей (подземные, полуподземные, многоэтажные, встроенные или встроено-пристроенные при условии организации санитарно-защитной зоны в соответствии с СанПиН 2.2.1/2.1.1.1200-03);
- автостоянки для постоянного хранения индивидуальных легковых автомобилей (при условии организации санитарно-защитной зоны в соответствии с СанПиН 2.2.1/2.1.1.1200-03);

- автостоянки для временного хранения индивидуальных легковых автомобилей (гостевые, открытые, подземные и полуподземные, многоэтажные) (при условии организации санитарно-защитной зоны в соответствии с СанПиН 2.2.1/2.1.1.1200-03);
- автостоянки для временного хранения туристических автобусов (при условии организации санитарно-защитной зоны в соответствии с СанПиН 2.2.1/2.1.1.1200-03).

**Условно разрешенные виды использования:**

- временные торговые объекты;
- складские объекты (при условии организации санитарно-защитной зоны в соответствии с СанПиН 2.2.1/2.1.1.1200-03);
- гостиницы;
- антенны сотовой, радиорелейной и спутниковой связи (при условии организации санитарно-защитной зоны в соответствии с СанПиН 2.2.1/2.1.1.1200-03);
- АЗС (при условии организации санитарно-защитной зоны в соответствии с СанПиН 2.2.1/2.1.1.1200-03);
- учреждения автосервиса.

**Предельные параметры земельных участков и объектов капитального строительства.**

Виды параметров и единицы измерения		Значения параметров применительно к основным разрешенным видам использования недвижимости
Площадь земельного участка	кв.м	Согласно градостроительного плана земельного участка
Максимальный процент застройки участка	%	60
Минимальные размеры озелененной территории участка	%	15
Отступы строений от границ участка	м	а) 0 - в случаях примыкания к соседним блокам (при обязательном наличии брандмауэрных стен); б) в иных случаях – в соответствии с действующими техническими регламентами, но не менее 3 м
Максимальная высота здания	м	50
Минимальное количество машино-мест для хранения индивидуального автотранспорта на территории земельного участка	м/место	В соответствии с СП 42.13330.2011 «СНиП 2.07.01-89* Градостроительство. Планировка и застройка городских и сельских поселений»
Минимальное количество мест на погрузочно-разгрузочных площадках на территории земельных участков	м/место	В соответствии с СП 42.13330.2011 «СНиП 2.07.01-89* Градостроительство. Планировка и застройка городских и сельских поселений»

По сведениям ЕГРН и градостроительным регламентам границы особо охраняемых природных территорий и границы территорий объектов культурного наследия на данной территории отсутствуют, поэтому в материалах по обоснованию проекта межевания территории границы отсутствуют.

Проекты межевания и проекты планировки территории на данную территорию согласно сайта Нижнекамского муниципального района не разрабатывались.

## 2. Перечень и сведения о площади образуемых и изменяемых земельных участков

Обозначения участков	Площадь образованных участков, кв.м.	Способы образования	Соответствие участков предельным размерам установленным в ПЗЗ
ЗУ1	391	Перераспределение участка 16:53:040601:146 с землями государственной собственности	Площадь участка соответствуют предельным размерам
ЗУ2	1877	Перераспределение участка 16:53:040601:147 с землями государственной собственности	Площадь участка соответствуют предельным размерам
ЗУ3	817	Перераспределение участка 16:53:040601:250 с землями государственной собственности	Площадь участка соответствуют предельным размерам
ЗУ4	13	Перераспределение участка 16:53:040601:250 с землями государственной собственности	Площадь участка соответствуют предельным размерам

## 3. Перечень и сведения о площади образуемых земельных участков, которые будут отнесены к территориям общего пользования

Обозначения участков	Площадь образованных участков	Способы образования
ЗУ4	13	Перераспределение участка 16:53:040601:250 с землями государственной или муниципальной собственности

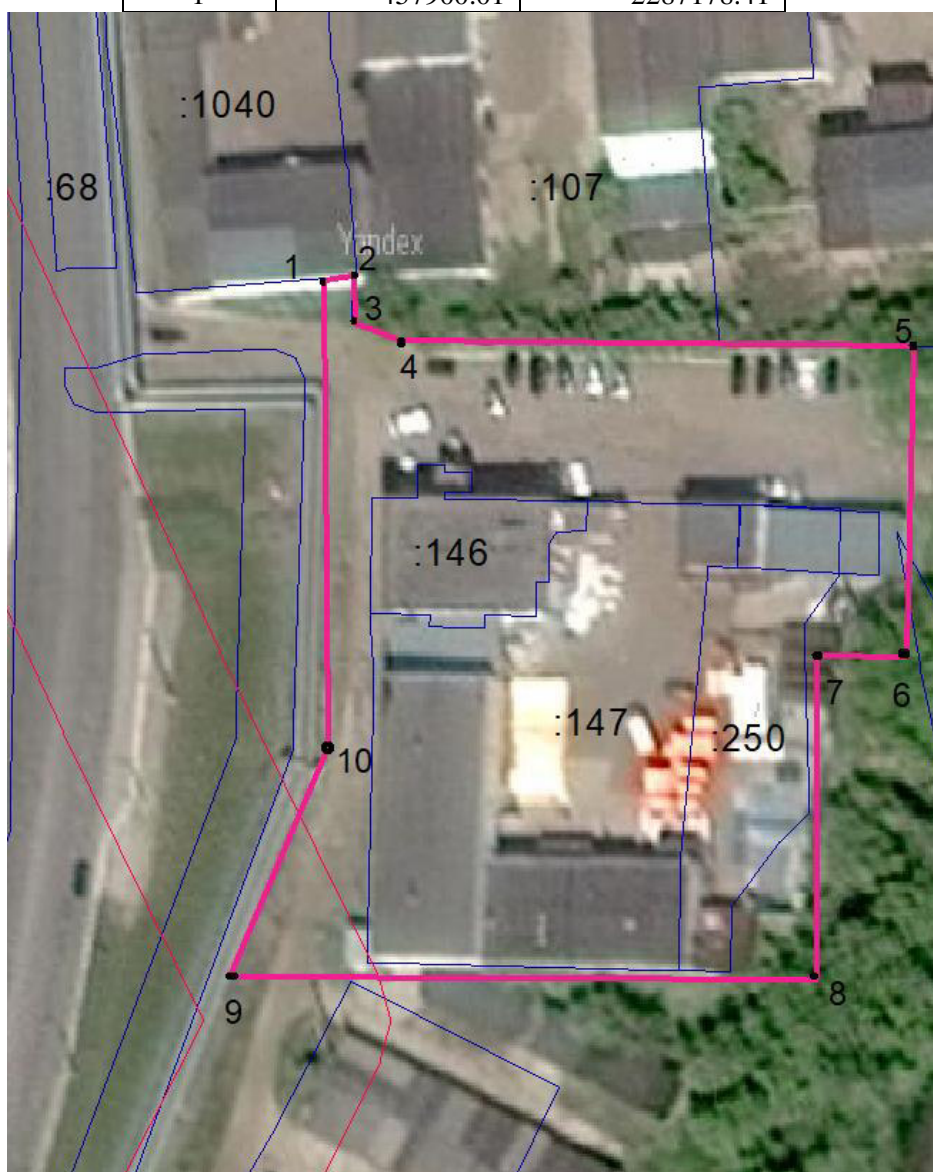
## 4. Вид разрешенного использования образуемых земельных участков в соответствии с проектом межевания территории

Обозначения участков	Площадь образованных участков, кв.м.	Вид разрешенного использования по ЕГРН	Проектируемый вид разрешенного использования в соответствии с ПЗЗ	Примечания
ЗУ1	391	Магазины	Магазины	
ЗУ2	1877	для эксплуатации производственной базы	складские объекты	
ЗУ3	817	Для размещения объекта под расширение производственной базы	складские объекты	
ЗУ4	13			Отнесен к территории общего пользования

**5. Сведения о границах территории, в отношении которой утвержден проект межевания, содержащие перечень координат характерных точек этих границ в системе координат МСК-16 зона 2**

Координаты характерных точек границ территории, в отношении которой утвержден проект межевания.

№	X	Y
1	457900.01	2287178.41
2	457897.85	2287184.05
3	457897.01	2287244.65
4	457860.39	2287243.84
5	457860.55	2287233.26
6	457822.17	2287233.09
7	457822.74	2287163.70
8	457849.97	2287175.47
9	457905.23	2287175.16
10	457905.50	2287178.43
1	457900.01	2287178.41



### Заключение.

На основании проведенного комплексного анализа проектируемой территории приведены в соответствие с градостроительными нормами 3 участка (ЗУ1, ЗУ2,ЗУ3) и один участок отнесен к землям общего пользования. Установлены красные линии в целях обеспечения доступа к гаражным кооперативам, имеющим единственный доступ через данную территорию. Результатом проведенных работ является разработанный проект межевания территории в виде отдельного документа.

Обозначения и площадь образуемых участков	Способы образования	Соответствие участков предельным размерам, установленным в ПЗЗ	Вид разрешенного использования по ЕГРН	Проектируемый вид разрешенного использования в соответствии с ПЗЗ	Соответствие нормативных отступов строений от границ участка	Примечание
:ЗУ1 S=391	Перераспределение участка 16:53:040601:146 с землями государственной собственности	Площадь участка соответствуют предельным размерам	Магазины	Магазины	Приведено в соответствие с северной стороны. С восточной стороны отсутствует возможность т.к. закрывает единственный доступ к гаражному кооперативу, расположенному на ЗУ 16:53:040601:31. В целях обеспечения доступа к гаражам в 10 см от восточных границ участков устанавливается красная линия.	при условии организации санитарно-защитной зоны в соответствии с СанПиН 2.2.1/2.1.1.1200-03 (Статья 26. ПЗЗ г. Нижнекамска редакция от 25 июля 2019 года)
:ЗУ2 S=1877	Перераспределение участка 16:53:040601:147 с землями государственной собственности	Площадь участка соответствуют предельным размерам	для эксплуатации производственной базы	складские объекты		
:ЗУ3 S=817	Перераспределение участка 16:53:040601:250 с землями государственной собственности	Площадь участка соответствуют предельным размерам	Для размещения объекта под расширение производственной базы	складские объекты		
:ЗУ4 S=13	Перераспределение участка 16:53:040601:250 с землями государственной собственности	Площадь участка соответствуют предельным размерам				Отнесен к территории общего пользования

Рекомендации правообладателям земельных участков 16:53:040601:146, 16:53:040601:147, 16:53:040601:250.

Для приведения в соответствие с требованиями законодательства необходимо:

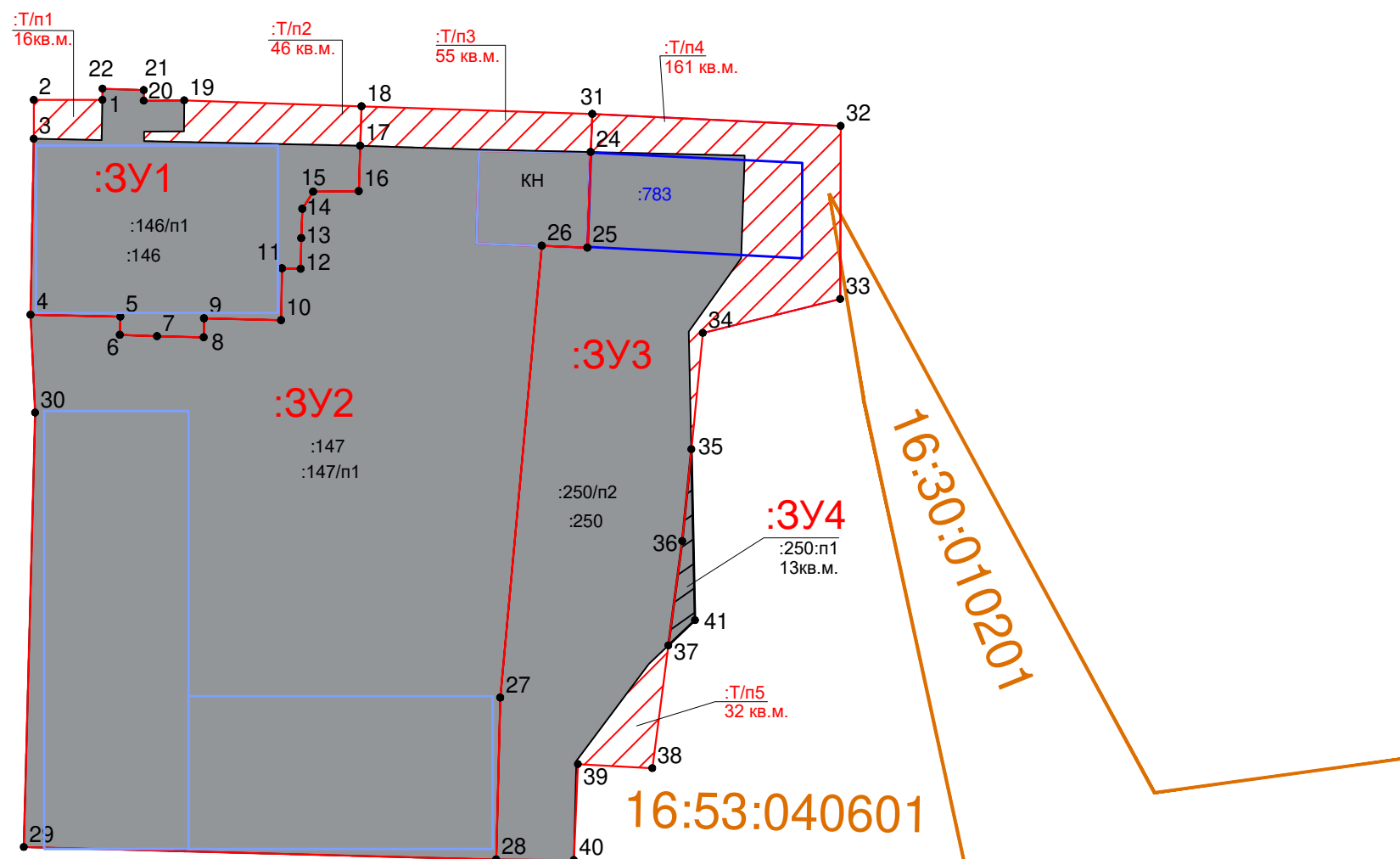
Внести в ЕГРН сведения о координатах зарегистрированных зданий;

Выполнить расчеты границ санитарно-защитных зон;

В случае выхода границ санитарно-защитных зон за пределы участков внести сведения о ЗОУИТ в ЕГРН.

**ОСНОВНАЯ ЧАСТЬ ПРОЕКТА МЕЖЕВАНИЯ ТЕРРИТОРИИ**  
**Чертежи межевания территории**





Система координат: МСК-16 зона 2

Условный номер участка 16:53:040601:3У1  
Площадь участка = 391 кв.м

Наименование точки	X (м)	Y (м)
1	457881.55	2287184.86
2	457881.55	2287179.51
3	457878.51	2287179.51
4	457864.81	2287179.26
5	457864.66	2287186.26
6	457863.24	2287186.23
7	457863.14	2287189.13
8	457863.05	2287192.76
9	457864.52	2287192.79
10	457864.38	2287198.79
11	457868.42	2287198.87
12	457868.39	2287200.32
13	457870.78	2287200.37
14	457873.05	2287200.45
15	457874.39	2287201.3
16	457874.43	2287204.85
17	457877.98	2287204.97
18	457881.05	2287205.07
19	457881.51	2287191.25
20	457882.3	2287188.09
21	457882.3	2287188.09
22	457882.42	2287184.88
1	457881.55	2287184.86

Условный номер участка 16:00:000000:3У3  
Площадь участка = 817 кв.м

Наименование точки	X (м)	Y (м)
1	457870.19	2287219.12
26	457870.19	2287219.12
25	457870.04	2287222.67
24	457877.49	2287222.93
31	457880.45	2287223.06
32	457879.52	2287242.42
33	457866.04	2287242.38
34	457863.39	2287231.67
35	457854.33	2287230.78
36	457847.18	2287230.07
37	457839.05	2287228.99
38	457829.49	2287227.73
39	457829.8	2287221.93
40	457822.33	2287221.61
28	457822.37	2287215.57
27	457834.98	2287215.89
26	457870.19	2287219.12

Условный номер участка 16:53:040601:3У4  
Площадь участка = 13 кв.м

Наименование точки	X (м)	Y (м)
1	457847.18	2287230.07
35	457847.18	2287230.07
41	457854.33	2287230.78
37	457841.01	2287231.06
36	457839.05	2287228.99
35	457847.18	2287230.07

Условный номер участка 16:53:040601:3У2  
Площадь участка = 1877 кв.м

Наименование точки	X (м)	Y (м)
1	457877.49	2287222.93
24	457877.49	2287222.93
25	457870.04	2287222.67
26	457870.19	2287219.12
27	457834.98	2287215.89
28	457822.38	2287215.57
29	457823.34	2287178.74
30	457857.18	2287179.62
4	457864.81	2287179.26
5	457864.66	2287186.26
6	457863.24	2287186.23
7	457863.14	2287189.13
8	457863.05	2287192.76
9	457864.52	2287192.79
10	457864.38	2287198.79
11	457868.42	2287198.87
12	457868.39	2287200.32
13	457870.78	2287200.37
14	457873.05	2287200.45
15	457874.39	2287201.3
16	457874.43	2287204.85
17	457877.98	2287204.97
18	457881.05	2287205.07
31	457880.45	2287223.06
24	457877.49	2287222.93

- :3У1 Граница образуемого земельного участка
- :783 Граница зарегистрированных объектов капитального строительства
- :250 Граница существующих земельных участков
- :250 Граница существующих объектов капитального строительства
- :250 Граница существующих земельных участков
- :250 Граница кадастровых кварталов
- :250 Граница территорий, включаемые в состав образуемых участков
- :250 Граница участка переходящая в госсобственность

Изм.	Кол.уч.	Лист	№ док.	Подп.	Дата
Директор	Пименов Р.А.			<i>[Signature]</i>	03.2020
Исполнил	Щепапова Г.Р.			<i>[Signature]</i>	03.2020
Проверил	Миназов Р.В.			<i>[Signature]</i>	03.2020

05 871-20 ПМТ

Приведение в соответствие градостроительным нормам территории  
в районе "Орловского Базара г. Нижнекамск" расположенного  
на участках 16:53:040601:146, 16:53:040601:147, 16:53:040601:250

Проект межевания территории	Стандия	Лист	Листов
Основная часть	П	2	2
Чертеж межевания территории			
границы образуемых земельных участков и их условные номера			

**ООО "Геокосмос-НК"**

## **МАТЕРИАЛЫ ПО ОБОСНОВАНИЮ ПРОЕКТА МЕЖЕВАНИЯ ТЕРРИТОРИИ**

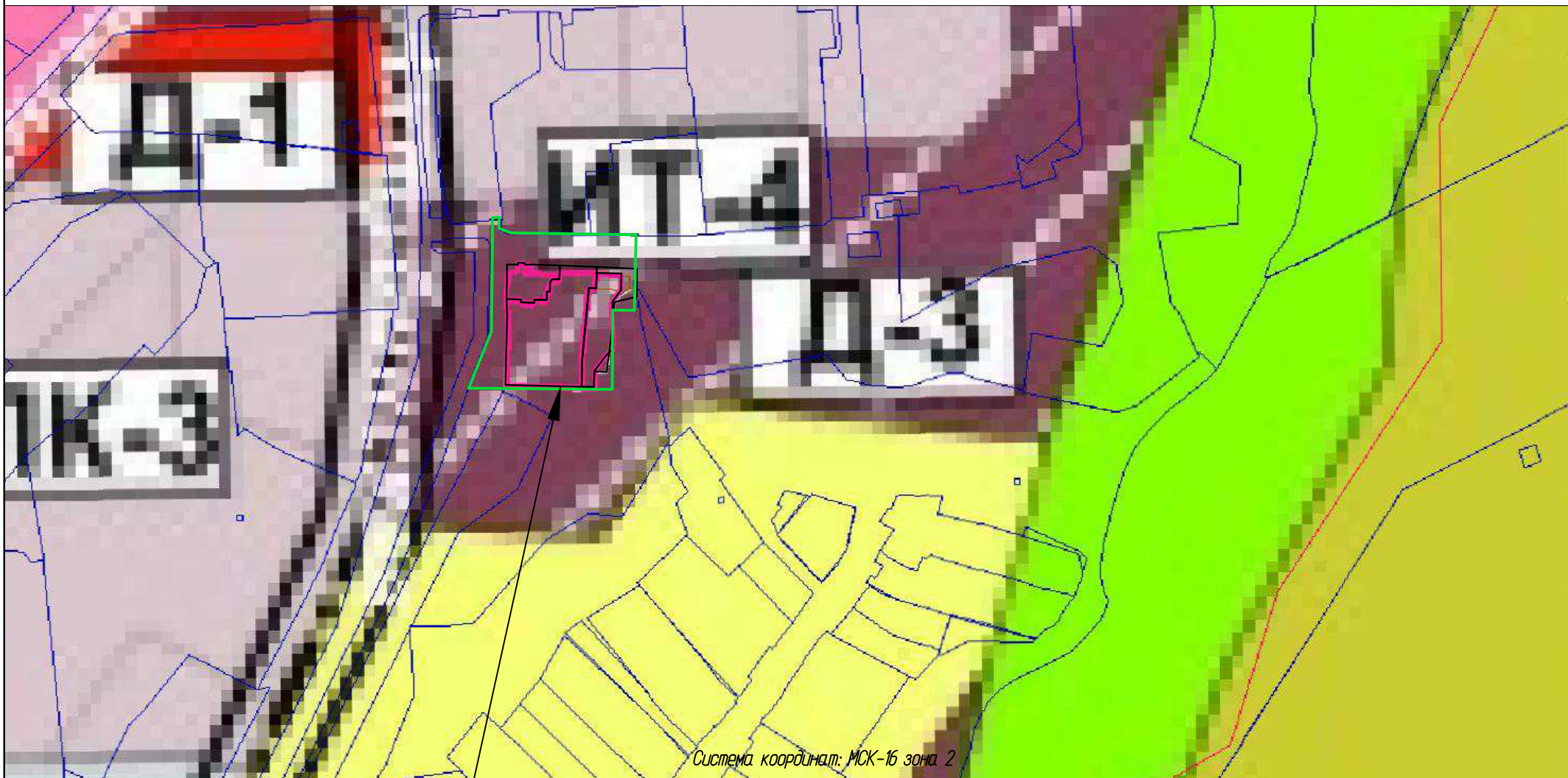
Материалы по обоснованию проекта межевания территории согласно ст.43 Гр.К РФ, должны включать в себя:

- 1) границы существующих земельных участков;
- 2) границы зон с особыми условиями использования территорий;
- 3) местоположение существующих объектов капитального строительства;
- 4) границы особо охраняемых природных территорий;
- 5) границы территорий объектов культурного наследия;
- 6) границы лесничеств, участковых лесничеств, лесных кварталов, лесотаксационных выделов или частей лесотаксационных выделов.

В связи с отсутствием на разрабатываемой территории:

- границ особо охраняемых природных территорий;
  - границ территорий объектов культурного наследия;
  - границ лесничеств, участковых лесничеств, лесных кварталов, лесотаксационных выделов или частей лесотаксационных выделов;
- вышеуказанные границы в состав материалов по обоснованию ПМТ не включаются.





Система координат: МСК-16 зона 2

Границы территории, на который разрабатывается ПМТ

05 871-20 ПМТ

Приведение в соответствие градостроительным нормам территории в районе "Орловского Базара г.Нижнекамск" расположенного на участках 16:53:040601:146, 16:53:040601:147, 16:53:040601:250

Изм.	Кол.уч.	Лист	№ док.	Подп.	Дата
Директор		Пименов Р.А.		<i>[Signature]</i>	03.2020
Исполнил		Шивалова Г.Р.		<i>[Signature]</i>	03.2020
Проверил		Мингазов Р.В.		<i>[Signature]</i>	03.2020

Проект межевания территории  
Материалы по обоснованию ПМТ

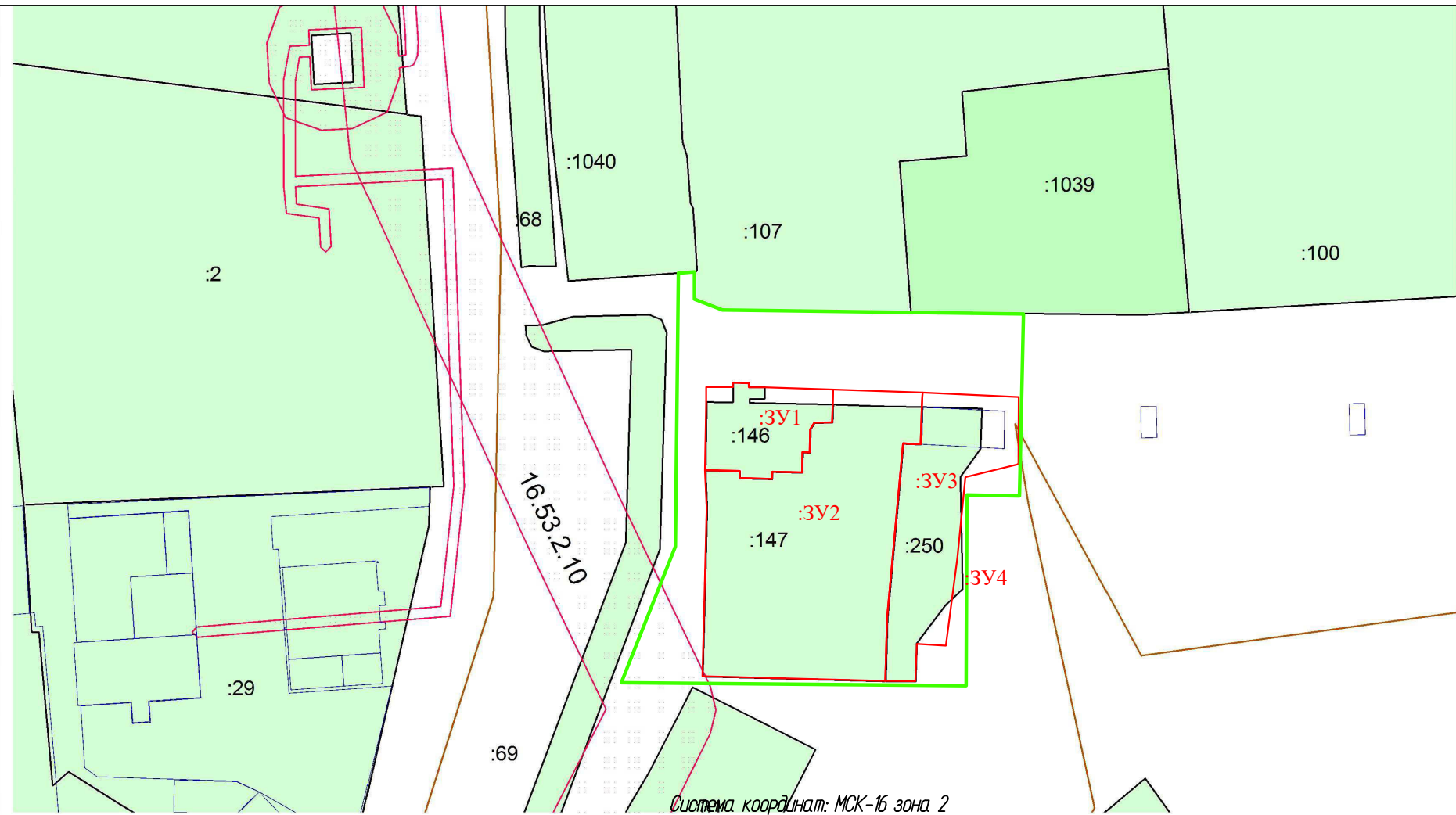
Стадия	Лист	Листов
П	2	3

Границы территории на ПЗЗ



ООО "Геокосмос-НК"

Всего листов: 3  
Листов в данном разделе: 2  
Итого листов: 3



- граница территории на которую разрабатывается ПМТ
- :3У1 - граница образуемых земельных участков

Изм.	Кол.уч.	Лист	№ док.	Подп.	Дата
Директор		Лименов Р.А.		<i>[Signature]</i>	03.2020
Исполнил		Шигапова Г.Р.		<i>[Signature]</i>	03.2020
Проверил		Мингазов Р.В.		<i>[Signature]</i>	03.2020

05 871-20 ПМТ

Приведение в соответствие градостроительным нормам территории в районе "Орловского Базара г.Нижнекамск" расположенного на участках 16:53:04:0601:146, 16:53:04:0601:147, 16:53:04:0601:250

Проект межевания территории  
Материалы по обоснованию ПМТ

Стадия	Лист	Листов
П	3	3

Границы территории на КПТ



ООО "Теокосмос-НК"

Система координат: МСК-16 зона 2

И.В.И. / Подпись и дата / И.В.И. / Подпись и дата

## **ПРИЛОЖЕНИЯ**

Кадастровый план территории

**Филиал федерального государственного бюджетного учреждения «Федеральная кадастровая палата Федеральной службы государственной регистрации, кадастра и картографии» по Республике Татарстан**  
(полное наименование органа регистрации прав)

Раздел 1

**КАДАСТРОВЫЙ ПЛАН ТЕРРИТОРИИ**

На основании запроса от 05.03.2020, поступившего на рассмотрение 05.03.2020, сообщаем, что согласно записям Единого государственного реестра недвижимости:

Лист № 1	раздела 1	Всего листов раздела 1: 104	Всего разделов: 11	Всего листов: 2063
« 05 » марта, 2020 г. № 16/ИСХ/20-213708				
Номер кадастрового квартала: 16:53:040601			Площадь кадастрового квартала: 122.33 Га	

**Общие сведения об объектах недвижимости в кадастровом квартале**

Номер п/п	Кадастровый номер объекта недвижимости	Вид объекта недвижимости	Адрес	Площадь или основная характеристика	Категория земель	Виды разрешенного использования	Назначение (проектируемое назначение)	Кадастровая стоимость (руб)
1	2	3	4	5	6	7	8	9
1	16:53:040601:2	Земельный участок	Местоположение установлено относительно ориентира, расположенного в границах участка. Почтовый адрес ориентира: Республика Татарстан, Нижнекамский муниципальный район, г Нижнекамск, пр-кт Вахитова, д. 1	6369 +/-28	Земли населённых пунктов	Для размещения специализированной стоянки	—	24111951.27
2	16:53:040601:3	Земельный участок	Местоположение установлено относительно ориентира, расположенного в границах участка. Почтовый адрес ориентира: Республика Татарстан, Нижнекамский муниципальный район, г Нижнекамск, ул Чабьинская, д 4а	7984 +/-62.55	Земли населённых пунктов	для эксплуатации автостоянки	—	12226937.12
3	16:53:040601:4	Земельный участок	Местоположение установлено относительно ориентира, расположенного в границах участка. Почтовый адрес ориентира: Республика Татарстан, Нижнекамский муниципальный район, г Нижнекамск, ул Чабьинская	400 +/-14	Земли населённых пунктов	для строительства газозаправочной станции	—	1444508
4	16:53:040601:5 (входит в единое землепользование 16:53:000000:18)	Земельный участок	Местоположение установлено относительно ориентира, расположенного в границах участка. Почтовый адрес ориентира: Республика Татарстан, Нижнекамский муниципальный район, г Нижнекамск, ул Чабьинская	34017 +/-129.11	Земли населённых пунктов	Под гаражами	—	48170453.19
5	16:53:040601:6	Земельный участок	Местоположение установлено относительно ориентира, расположенного в границах участка. Почтовый адрес ориентира: Республика Татарстан, Нижнекамский муниципальный район, г Нижнекамск, ул. Спортивная, д. 18	9800 +/-69.30	Земли населённых пунктов	Для размещения детского сада № 89	—	36493240

Инженер II категории  
полное наименование должности

М.П.

подпись

/  
инициалы, фамилия

**Филиал федерального государственного бюджетного учреждения «Федеральная кадастровая палата Федеральной службы государственной регистрации, кадастра и картографии» по Республике Татарстан**

(полное наименование органа регистрации прав)

Раздел 1

**КАДАСТРОВЫЙ ПЛАН ТЕРРИТОРИИ**

Лист № 2	раздела 1	Всего листов раздела 1: 104	Всего разделов: 11	Всего листов: 2063
« 05 » марта 2020 г. № 16/ИСХ/20-213708				
Номер кадастрового квартала: 16:53:040601				

Номер п/п	Кадастровый номер объекта недвижимости	Вид объекта недвижимости	Адрес	Площадь или основная характеристика	Категория земель	Виды разрешенного использования	Назначение (проектируемое назначение)	Кадастровая стоимость (руб)
1	2	3	4	5	6	7	8	9
6	16:53:040601:7	Земельный участок	Местоположение установлено относительно ориентира, расположенного в границах участка. Почтовый адрес ориентира: Республика Татарстан, Нижнекамский муниципальный район, г Нижнекамск, ул Спортивная, 20	12101 +/-77	Земли населённых пунктов	для эксплуатации здания школы-интерната	_____	44418172.62
7	16:53:040601:8	Земельный участок	Местоположение установлено относительно ориентира, расположенного в границах участка. Почтовый адрес ориентира: Республика Татарстан, Нижнекамский муниципальный район, г Нижнекамск, ул Чабьинская, д 19	8877	Земли населённых пунктов	Для эксплуатации детского дома	_____	32215609.47
8	16:53:040601:11	Земельный участок	Местоположение установлено относительно ориентира, расположенного в границах участка. Почтовый адрес ориентира: Республика Татарстан (Татарстан), Нижнекамский р-н, г Нижнекамск, ул Чабьинская	4168	Земли населённых пунктов	Не определено	_____	6326898.96
9	16:53:040601:12	Земельный участок	Местоположение установлено относительно ориентира, расположенного в границах участка. Почтовый адрес ориентира: Республика Татарстан, Нижнекамский муниципальный район, г Нижнекамск, ул Чабьинская	53100 +/-80.65	Земли населённых пунктов	для эксплуатации металлических гаражей	_____	79434945
10	16:53:040601:13	Земельный участок	Местоположение установлено относительно ориентира, расположенного в границах участка. Почтовый адрес ориентира: Республика Татарстан, Нижнекамский муниципальный район, г Нижнекамск, ул Спортивная	29579	Земли населённых пунктов	_____	_____	1

Инженер II категории

полное наименование должности

М.П.

подпись

инициалы, фамилия

**КАДАСТРОВЫЙ ПЛАН ТЕРРИТОРИИ**

Лист № 3	раздела 1	Всего листов раздела 1: 104	Всего разделов: 11	Всего листов: 2063
« 05 » марта 2020 г. № 16/ИСХ/20-213708				
Номер кадастрового квартала: 16:53:040601				

Номер п/п	Кадастровый номер объекта недвижимости	Вид объекта недвижимости	Адрес	Площадь или основная характеристика	Категория земель	Виды разрешенного использования	Назначение (проектируемое назначение)	Кадастровая стоимость (руб)
1	2	3	4	5	6	7	8	9
11	16:00:000000:666	Сооружение	Республика Татарстан, р-н Нижнекамский муниципальный, г Нижнекамск, ул.Чулман 9, Соболеково, ул.Вокзальная 26а, пр.Мира 38А, ул.Спортивная 12В, ул.Гагарина/Вахитова 12/19, до ГРПШ 11 мкр.ул.Гагарина, пр.Мира д.18а, пр.Мира д.38а, ул.Менделеева д.39, пр.Мира д.32, мкр.29 ул.Сююмбике д.55, мкр.29 ул.Чишмале д.17, мкр.11 ул.Менделеева д.11,13а, ул.Гагарина 23, ул.Чишмале 4,4Б.3, ул.Ямле 2, ул.Менделеева 55, ул.Вокзальная 38, ул.Корабельная 42, ул.Менделеева 33А, Кр.Ключ, ул.Центральная 3А, ул.Спортивная, ул.Корабельная 23, ул.Вокзальная,17	протяженность: 4212 м, площадь застройки: 30 кв.м	_____	_____	нежилое	_____
12	16:30:010201:19	Земельный участок	Местоположение установлено относительно ориентира, расположенного в границах участка. Почтовый адрес ориентира: Республика Татарстан, Нижнекамский муниципальный район, МО "г Нижнекамск", г Нижнекамск	3747 +/-21	Земли населённых пунктов	Для ведения личного подсобного хозяйства	_____	2821266.18
13	16:53:030102:1028	Здание	Республика Татарстан, Нижнекамский муниципальный район, г Нижнекамск	площадь: 712.2 кв.м	_____	_____	Нежилое здание	5518488.82
14	16:53:030102:184	Здание	Республика Татарстан, Нижнекамский муниципальный район, г Нижнекамск, ул Ахтубинская	площадь: 555.9 кв.м	_____	_____	Нежилое здание	3961960.45
15	16:53:030102:356	Здание	Республика Татарстан, р-н Нижнекамский муниципальный, г Нижнекамск, ул Спортивная, д 4В	площадь: 34.3 кв.м	_____	_____	Нежилое здание	1674409.38

Инженер II категории  
полное наименование должности

М.П.

подпись

/  
инициалы, фамилия

**Филиал федерального государственного бюджетного учреждения «Федеральная кадастровая палата Федеральной службы государственной регистрации, кадастра и картографии» по Республике Татарстан**

(полное наименование органа регистрации прав)

Раздел 1

**КАДАСТРОВЫЙ ПЛАН ТЕРРИТОРИИ**

Лист № 4	раздела 1	Всего листов раздела 1: 104	Всего разделов: 11	Всего листов: 2063
« 05 » марта 2020 г. № 16/ИСХ/20-213708				
Номер кадастрового квартала: 16:53:040601				

Номер п/п	Кадастровый номер объекта недвижимости	Вид объекта недвижимости	Адрес	Площадь или основная характеристика	Категория земель	Виды разрешенного использования	Назначение (проектируемое назначение)	Кадастровая стоимость (руб)
1	2	3	4	5	6	7	8	9
16	16:53:040601:17	Земельный участок	Местоположение установлено относительно ориентира, расположенного в границах участка. Почтовый адрес ориентира: Республика Татарстан, Нижнекамский муниципальный район, г Нижнекамск, ул Спортивная	16241	Земли населённых пунктов	Не определено	—	34961675.88
17	16:53:040601:19	Земельный участок	Местоположение установлено относительно ориентира, расположенного в границах участка. Почтовый адрес ориентира: Республика Татарстан, Нижнекамский муниципальный район, г Нижнекамск, ул Ахтубинская	3931 +/-21	Земли населённых пунктов	эксплуатация насосной	—	8624967.79
18	16:53:040601:20	Земельный участок	Местоположение установлено относительно ориентира, расположенного в границах участка. Почтовый адрес ориентира: Республика Татарстан, Нижнекамский муниципальный район, МО "г Нижнекамск", г Нижнекамск, ул. Ахтубинская	1851 +/-15	Земли населённых пунктов	для эксплуатации производственной базы	—	4039141.14
19	16:53:040601:21	Земельный участок	Местоположение установлено относительно ориентира, расположенного в границах участка. Почтовый адрес ориентира: Республика Татарстан, Нижнекамский муниципальный район, г Нижнекамск, ул Ахтубинская, дом 21	28923 +/-297.62	Земли населённых пунктов	для эксплуатации производственной базы	—	62198911.5
20	16:53:040601:24	Земельный участок	Местоположение установлено относительно ориентира, расположенного в границах участка. Почтовый адрес ориентира: Республика Татарстан, Нижнекамский муниципальный район, г Нижнекамск, ул Ахтубинская	1670	Земли населённых пунктов	Индивидуальные гаражи	—	2506703.4

Инженер II категории  
полное наименование должности

М.П.

подпись

/  
инициалы, фамилия

**Филиал федерального государственного бюджетного учреждения «Федеральная кадастровая палата Федеральной службы государственной регистрации, кадастра и картографии» по Республике Татарстан**

(полное наименование органа регистрации прав)

Раздел 1

**КАДАСТРОВЫЙ ПЛАН ТЕРРИТОРИИ**

Лист № 5	раздела 1	Всего листов раздела 1: 104	Всего разделов: 11	Всего листов: 2063
« 05 » марта 2020 г. № 16/ИСХ/20-213708				
Номер кадастрового квартала: 16:53:040601				

Номер п/п	Кадастровый номер объекта недвижимости	Вид объекта недвижимости	Адрес	Площадь или основная характеристика	Категория земель	Виды разрешенного использования	Назначение (проектируемое назначение)	Кадастровая стоимость (руб)
1	2	3	4	5	6	7	8	9
21	16:53:040601:26	Земельный участок	Местоположение установлено относительно ориентира, расположенного в границах участка. Почтовый адрес ориентира: Республика Татарстан, Нижнекамский муниципальный район, г Нижнекамск, ул Ахтубинская	16034 +/-88.64	Земли населённых пунктов	для эксплуатации гаражей	—	23179712.44
22	16:53:040601:28	Земельный участок	Местоположение установлено относительно ориентира, расположенного в границах участка. Почтовый адрес ориентира: Республика Татарстан, р-н Нижнекамский муниципальный, г. Нижнекамск	175 +/-9.26	Земли населённых пунктов	Эксплуатация КНС-1	—	372157.65
23	16:53:040601:31	Земельный участок	Местоположение установлено относительно ориентира, расположенного в границах участка. Почтовый адрес ориентира: Республика Татарстан, р-н Нижнекамский муниципальный, г. Нижнекамск, ул. Ахтубинская	3863	Земли населённых пунктов	эксплуатация гаражей	—	5616995.15
24	16:53:040601:35	Земельный участок	Местоположение установлено относительно ориентира, расположенного в границах участка. Почтовый адрес ориентира: Республика Татарстан, Нижнекамский муниципальный район, г Нижнекамск	9507 +/-68.25	Земли населённых пунктов	для эксплуатации производственной базы и площадок	—	20745604.98
25	16:53:040601:36	Земельный участок	Местоположение установлено относительно ориентира, расположенного в границах участка. Почтовый адрес ориентира: Республика Татарстан, Нижнекамский муниципальный район, г Нижнекамск	14988	Земли населённых пунктов	строящийся объект (гаражи)	—	22497287.76

Инженер II категории

полное наименование должности

М.П.

подпись

/ инициалы, фамилия

**Филиал федерального государственного бюджетного учреждения «Федеральная кадастровая палата Федеральной службы государственной регистрации, кадастра и картографии» по Республике Татарстан**

(полное наименование органа регистрации прав)

Раздел 1

**КАДАСТРОВЫЙ ПЛАН ТЕРРИТОРИИ**

Лист № 6	раздела 1	Всего листов раздела 1: 104	Всего разделов: 11	Всего листов: 2063
« 05 » марта 2020 г. № 16/ИСХ/20-213708				
Номер кадастрового квартала: 16:53:040601				

Номер п/п	Кадастровый номер объекта недвижимости	Вид объекта недвижимости	Адрес	Площадь или основная характеристика	Категория земель	Виды разрешенного использования	Назначение (проектируемое назначение)	Кадастровая стоимость (руб)
1	2	3	4	5	6	7	8	9
26	16:53:040601:38	Земельный участок	Местоположение установлено относительно ориентира, расположенного в границах участка. Почтовый адрес ориентира: Республика Татарстан, Нижнекамский муниципальный район, г Нижнекамск	24770 +/-55	Земли населённых пунктов	гаражи	_____	38651355.7
27	16:53:040601:40	Земельный участок	Местоположение установлено относительно ориентира, расположенного в границах участка. Почтовый адрес ориентира: Республика Татарстан, Нижнекамский муниципальный район, г Нижнекамск, ул. Индустриальная, 13	5686 +/-52.78	Земли населённых пунктов	Для размещения автостоянки	_____	8640729.9
28	16:53:040601:47	Земельный участок	Местоположение установлено относительно ориентира, расположенного в границах участка. Почтовый адрес ориентира: Республика Татарстан, Нижнекамский муниципальный район, г Нижнекамск, ул Спортивная	13	Земли населённых пунктов	Не определено	_____	49548.2
29	16:53:040601:48	Земельный участок	Местоположение установлено относительно ориентира, расположенного в границах участка. Почтовый адрес ориентира: Республика Татарстан (Татарстан), Нижнекамский р-н, г Нижнекамск, ул Ахтубинская	80 +/-6.26	Земли населённых пунктов	Для эксплуатации остановочного комплекса с торговым павильоном	_____	305424
30	16:53:040601:51	Земельный участок	Местоположение установлено относительно ориентира, расположенного в границах участка. Почтовый адрес ориентира: Республика Татарстан, Нижнекамский муниципальный район, г Нижнекамск, ул. Ахтубинская, д 4Л	5000 +/-49.50	Земли населённых пунктов	под строительство производственной базы	_____	10666800

Инженер II категории

полное наименование должности

М.П.

подпись

/   
 инициалы, фамилия

**Филиал федерального государственного бюджетного учреждения «Федеральная кадастровая палата Федеральной службы государственной регистрации, кадастра и картографии» по Республике Татарстан**

(полное наименование органа регистрации прав)

Раздел 1

**КАДАСТРОВЫЙ ПЛАН ТЕРРИТОРИИ**

Лист № 7	раздела 1	Всего листов раздела 1: 104	Всего разделов: 11	Всего листов: 2063
« 05 » марта 2020 г. № 16/ИСХ/20-213708				
Номер кадастрового квартала: 16:53:040601				

Номер п/п	Кадастровый номер объекта недвижимости	Вид объекта недвижимости	Адрес	Площадь или основная характеристика	Категория земель	Виды разрешенного использования	Назначение (проектируемое назначение)	Кадастровая стоимость (руб)
1	2	3	4	5	6	7	8	9
31	16:53:040601:53	Земельный участок	Местоположение установлено относительно ориентира, расположенного в границах участка. Почтовый адрес ориентира: Республика Татарстан, Нижнекамский муниципальный район, МО "г Нижнекамск", г Нижнекамск, ул. Спортивная, 10	5500	Земли населённых пунктов	Для эксплуатация АЗС	—	20870025
32	16:53:040601:55	Земельный участок	Местоположение установлено относительно ориентира, расположенного в границах участка. Почтовый адрес ориентира: Республика Татарстан, Нижнекамский муниципальный район, МО "г Нижнекамск", г Нижнекамск, ул. Ахтубинская, 4К	4000 +/-22.13	Земли населённых пунктов	для эксплуатации АЗС	—	15208400
33	16:53:040601:56	Земельный участок	Местоположение установлено относительно ориентира, расположенного в границах участка. Почтовый адрес ориентира: Республика Татарстан, Нижнекамский муниципальный район, г Нижнекамск	425	Земли населённых пунктов	—	—	776997.75
34	16:53:040601:58	Земельный участок	Местоположение установлено относительно ориентира, расположенного в границах участка. Почтовый адрес ориентира: Республика Татарстан, Нижнекамский муниципальный район, г Нижнекамск	752 +/-19.20	Земли населённых пунктов	Для размещения производственных гаражей	—	1622936.32
35	16:53:040601:61	Земельный участок	Местоположение установлено относительно ориентира, расположенного в границах участка. Ориентир г. Нижнекамск. Почтовый адрес ориентира: Республика Татарстан, Нижнекамский муниципальный район, г Нижнекамск, ул Спортивная, д 2	600	Земли населённых пунктов	Строительство складских помещений автосалон	—	2052762

Инженер II категории  
полное наименование должности

М.П.

подпись

/  
инициалы, фамилия

**Филиал федерального государственного бюджетного учреждения «Федеральная кадастровая палата Федеральной службы государственной регистрации, кадастра и картографии» по Республике Татарстан**

(полное наименование органа регистрации прав)

Раздел 1

**КАДАСТРОВЫЙ ПЛАН ТЕРРИТОРИИ**

Лист № 8	раздела 1	Всего листов раздела 1: 104	Всего разделов: 11	Всего листов: 2063
« 05 » марта 2020 г. № 16/ИСХ/20-213708				
Номер кадастрового квартала: 16:53:040601				

Номер п/п	Кадастровый номер объекта недвижимости	Вид объекта недвижимости	Адрес	Площадь или основная характеристика	Категория земель	Виды разрешенного использования	Назначение (проектируемое назначение)	Кадастровая стоимость (руб)
1	2	3	4	5	6	7	8	9
36	16:53:040601:62	Земельный участок	Местоположение установлено относительно ориентира, расположенного в границах участка. Почтовый адрес ориентира: Республика Татарстан (Татарстан), Нижнекамский р-н, г Нижнекамск	9799	Земли населённых пунктов	под расширение производственной базы	_____	21342124.01
37	16:53:040601:66	Земельный участок	Местоположение установлено относительно ориентира, расположенного в границах участка. Почтовый адрес ориентира: Республика Татарстан (Татарстан), Нижнекамский р-н, г Нижнекамск, ул Спортивная	600 +/-17.15	Земли населённых пунктов	Не определено	_____	1298850
38	16:53:040601:67	Земельный участок	Местоположение установлено относительно ориентира, расположенного в границах участка. Почтовый адрес ориентира: Республика Татарстан, Нижнекамский муниципальный район, г Нижнекамск, ул. Чабьинская	400 +/-14	Земли населённых пунктов	Для эксплуатации гаража	_____	595744
39	16:53:040601:68	Земельный участок	Местоположение установлено относительно ориентира, расположенного в границах участка. Почтовый адрес ориентира: Республика Татарстан, Нижнекамский муниципальный район, г Нижнекамск	649	Земли населённых пунктов	для эксплуатации надземных тепловодов	_____	1406889.22
40	16:53:040601:69	Земельный участок	Местоположение установлено относительно ориентира, расположенного в границах участка. Почтовый адрес ориентира: Республика Татарстан, Нижнекамский муниципальный район, г Нижнекамск	4927 +/-24	Земли населённых пунктов	Для эксплуатации надземных тепловодов	_____	10748693.93

Инженер II категории

полное наименование должности

М.П.

подпись

/  
инициалы, фамилия

**Филиал федерального государственного бюджетного учреждения «Федеральная кадастровая палата Федеральной службы государственной регистрации, кадастра и картографии» по Республике Татарстан**

(полное наименование органа регистрации прав)

Раздел 1

**КАДАСТРОВЫЙ ПЛАН ТЕРРИТОРИИ**

Лист № 9	раздела 1	Всего листов раздела 1: 104	Всего разделов: 11	Всего листов: 2063
« 05 » марта 2020 г. № 16/ИСХ/20-213708				
Номер кадастрового квартала: 16:53:040601				

Номер п/п	Кадастровый номер объекта недвижимости	Вид объекта недвижимости	Адрес	Площадь или основная характеристика	Категория земель	Виды разрешенного использования	Назначение (проектируемое назначение)	Кадастровая стоимость (руб)
1	2	3	4	5	6	7	8	9
41	16:53:040601:71	Земельный участок	Местоположение установлено относительно ориентира, расположенного в границах участка. Почтовый адрес ориентира: Республика Татарстан, Нижнекамский муниципальный район, г Нижнекамск	1549 +/-14	Земли населённых пунктов	Для эксплуатации надземных тепловодов	—	3398227.18
42	16:53:040601:77	Земельный участок	Местоположение установлено относительно ориентира, расположенного в границах участка. Почтовый адрес ориентира: Республика Татарстан (Татарстан), Нижнекамский р-н, г Нижнекамск, ул Спортивная	14989 +/-43	Земли населённых пунктов	для размещения автостоянки	—	12515815
43	16:53:040601:80	Земельный участок	Местоположение установлено относительно ориентира, расположенного в границах участка. Почтовый адрес ориентира: Республика Татарстан, Нижнекамский муниципальный район, г Нижнекамск, в районе д Ахтуба	1799 +/-29.69	Земли населённых пунктов	для эксплуатации административно-бытового корпуса с теплой стоянкой	—	3863352.5
44	16:53:040601:82 (входит в единое землепользование 16:53:000000:20)	Земельный участок	Местоположение установлено относительно ориентира, расположенного в границах участка. Почтовый адрес ориентира: Республика Татарстан, Нижнекамский муниципальный район, г. Нижнекамск	35 +/-4.14	Земли населённых пунктов	для эксплуатации ТП	—	59738.7
45	16:53:040601:83	Земельный участок	Местоположение установлено относительно ориентира, расположенного в границах участка. Почтовый адрес ориентира: Республика Татарстан, Нижнекамский муниципальный район, г Нижнекамск, ул. Ахтубинская, 4е	4848 +/-48.74	Земли населённых пунктов	Для размещения автоцентра	—	18443828.16

Инженер II категории

полное наименование должности

М.П.

подпись

инициалы, фамилия

/

**Филиал федерального государственного бюджетного учреждения «Федеральная кадастровая палата Федеральной службы государственной регистрации, кадастра и картографии» по Республике Татарстан**

(полное наименование органа регистрации прав)

Раздел 1

**КАДАСТРОВЫЙ ПЛАН ТЕРРИТОРИИ**

Лист № 10	раздела 1	Всего листов раздела 1: 104	Всего разделов: 11	Всего листов: 2063
« 05 » марта 2020 г. № 16/ИСХ/20-213708				
Номер кадастрового квартала: 16:53:040601				

Номер п/п	Кадастровый номер объекта недвижимости	Вид объекта недвижимости	Адрес	Площадь или основная характеристика	Категория земель	Виды разрешенного использования	Назначение (проектируемое назначение)	Кадастровая стоимость (руб)
1	2	3	4	5	6	7	8	9
46	16:53:040601:84	Земельный участок	Местоположение установлено относительно ориентира, расположенного в границах участка. Почтовый адрес ориентира: Республика Татарстан, Нижнекамский муниципальный район, г Нижнекамск, ул. Индустриальная, д. 17	2796 +/-37.01	Земли населённых пунктов	для строительства и эксплуатации индивидуальных гаражей	—	4203478.44
47	16:53:040601:88	Земельный участок	Местоположение установлено относительно ориентира, расположенного в границах участка. Почтовый адрес ориентира: Республика Татарстан, Нижнекамский муниципальный район, г Нижнекамск, ул. Индустриальная, д. 17	12534 +/-39	Земли населённых пунктов	для эксплуатации гаражей	—	18984372.42
48	16:53:040601:89	Земельный участок	Местоположение установлено относительно ориентира, расположенного в границах участка. Почтовый адрес ориентира: Республика Татарстан, Нижнекамский муниципальный район, г Нижнекамск, ул Спортивная	2446 +/-34.62	Земли населённых пунктов	для эксплуатации административного здания	—	8950011.84
49	16:53:040601:91 (входит в единое землепользование 16:53:000000:23)	Земельный участок	Местоположение установлено относительно ориентира, расположенного в границах участка. Почтовый адрес ориентира: Республика Татарстан, Нижнекамский муниципальный район, г Нижнекамск	88 +/-6.57	Земли населённых пунктов	для эксплуатации объектов электросетевого комплекса г.Нижнекамска	—	148185.84
50	16:53:040601:92 (входит в единое землепользование 16:53:000000:23)	Земельный участок	Местоположение установлено относительно ориентира, расположенного в границах участка. Почтовый адрес ориентира: Республика Татарстан, Нижнекамский муниципальный район, г Нижнекамск	236 +/-10.75	Земли населённых пунктов	для эксплуатации объектов электросетевого комплекса г.Нижнекамска	—	410224.64

Инженер II категории

полное наименование должности

М.П.

подпись

инициалы, фамилия

/

**Филиал федерального государственного бюджетного учреждения «Федеральная кадастровая палата Федеральной службы государственной регистрации, кадастра и картографии» по Республике Татарстан**

(полное наименование органа регистрации прав)

Раздел 1

**КАДАСТРОВЫЙ ПЛАН ТЕРРИТОРИИ**

Лист № 11	раздела 1	Всего листов раздела 1: 104	Всего разделов: 11	Всего листов: 2063
« 05 » марта 2020 г. № 16/ИСХ/20-213708				
Номер кадастрового квартала: 16:53:040601				

Номер п/п	Кадастровый номер объекта недвижимости	Вид объекта недвижимости	Адрес	Площадь или основная характеристика	Категория земель	Виды разрешенного использования	Назначение (проектируемое назначение)	Кадастровая стоимость (руб)
1	2	3	4	5	6	7	8	9
51	16:53:040601:93	Земельный участок	Местоположение установлено относительно ориентира, расположенного в границах участка. Почтовый адрес ориентира: Республика Татарстан, Нижнекамский муниципальный район, г Нижнекамск, ул Ахтубинская	9800 +/-69.30	Земли населённых пунктов	для эксплуатации производственной базы	—	20869786
52	16:53:040601:94	Земельный участок	Местоположение установлено относительно ориентира, расположенного в границах участка. Почтовый адрес ориентира: Республика Татарстан, р-н Нижнекамский муниципальный, г. Нижнекамск, ул. Спортивная	186 +/-9.55	Земли населённых пунктов	для эксплуатации остановочного комплекса с магазином	—	709028.28
53	16:53:040601:95	Земельный участок	Местоположение установлено относительно ориентира, расположенного в границах участка. Почтовый адрес ориентира: Республика Татарстан, Нижнекамский муниципальный район, г Нижнекамск, ул Спортивная	1127 +/-23.50	Земли населённых пунктов	для эксплуатации гаражей	—	1805262.41
54	16:53:040601:98	Земельный участок	Местоположение установлено относительно ориентира, расположенного в границах участка. Почтовый адрес ориентира: Республика Татарстан, Нижнекамский муниципальный район, г Нижнекамск, ул. Спортивная, 4	1750 +/-29.28	Земли населённых пунктов	Для размещения автосалона	—	6632325
55	16:53:040601:100	Земельный участок	Местоположение установлено относительно ориентира, расположенного в границах участка. Почтовый адрес ориентира: Республика Татарстан, Нижнекамский муниципальный район, г Нижнекамск, ул Ахтубинская	7130 +/-59.11	Земли населённых пунктов	для эксплуатации производственной базы	—	15319446.7

Инженер II категории  
полное наименование должности

М.П.

подпись

/  
инициалы, фамилия

**Филиал федерального государственного бюджетного учреждения «Федеральная кадастровая палата Федеральной службы государственной регистрации, кадастра и картографии» по Республике Татарстан**

(полное наименование органа регистрации прав)

Раздел 1

**КАДАСТРОВЫЙ ПЛАН ТЕРРИТОРИИ**

Лист № 12	раздела 1	Всего листов раздела 1: 104	Всего разделов: 11	Всего листов: 2063
« 05 » марта 2020 г. № 16/ИСХ/20-213708				
Номер кадастрового квартала: 16:53:040601				

Номер п/п	Кадастровый номер объекта недвижимости	Вид объекта недвижимости	Адрес	Площадь или основная характеристика	Категория земель	Виды разрешенного использования	Назначение (проектируемое назначение)	Кадастровая стоимость (руб)
1	2	3	4	5	6	7	8	9
56	16:53:040601:102	Земельный участок	Местоположение установлено относительно ориентира, расположенного в границах участка. Почтовый адрес ориентира: Республика Татарстан, Нижнекамский муниципальный район, г Нижнекамск, ул Спортивная	14439 +/-84.11	Земли населённых пунктов	физкультурно-оздоровительные сооружения	_____	54336844.8
57	16:53:040601:104	Земельный участок	Местоположение установлено относительно ориентира, расположенного в границах участка. Почтовый адрес ориентира: Республика Татарстан, Нижнекамский муниципальный район, г. Нижнекамск, ул. Спортивная	1412 +/-13	Земли населённых пунктов	для эксплуатации автомойки с сервисным обслуживанием	_____	5357071.52
58	16:53:040601:105	Земельный участок	Местоположение установлено относительно ориентира, расположенного в границах участка. Почтовый адрес ориентира: Республика Татарстан (Татарстан), Нижнекамский р-н, г Нижнекамск, ул Спортивная	588 +/-8	Земли населённых пунктов	Не определено	_____	2231877.48
59	16:53:040601:106	Земельный участок	Местоположение установлено относительно ориентира, расположенного в границах участка. Почтовый адрес ориентира: Республика Татарстан, Нижнекамский муниципальный район, г Нижнекамск, ул. Индустриальная, 3	5624 +/-297.23	Земли населённых пунктов	Для размещения производственных объектов	_____	12410312.08
60	16:53:040601:107	Земельный участок	Местоположение установлено относительно ориентира, расположенного в границах участка. Почтовый адрес ориентира: Республика Татарстан, Нижнекамский муниципальный район, МО "г Нижнекамск", г Нижнекамск, ул. Ахтубинская, 20	5431 +/-51.58	Земли населённых пунктов	Для эксплуатации производственной базы	_____	11744809.05

Инженер II категории  
полное наименование должности

М.П.

подпись

/  
инициалы, фамилия

**КАДАСТРОВЫЙ ПЛАН ТЕРРИТОРИИ**

Лист № 13	раздела 1	Всего листов раздела 1: 104	Всего разделов: 11	Всего листов: 2063
« 05 » марта 2020 г. № 16/ИСХ/20-213708				
Номер кадастрового квартала: 16:53:040601				

Номер п/п	Кадастровый номер объекта недвижимости	Вид объекта недвижимости	Адрес	Площадь или основная характеристика	Категория земель	Виды разрешенного использования	Назначение (проектируемое назначение)	Кадастровая стоимость (руб)
1	2	3	4	5	6	7	8	9
61	16:53:040601:108	Земельный участок	Местоположение установлено относительно ориентира, расположенного в границах участка. Почтовый адрес ориентира: Республика Татарстан, Нижнекамский муниципальный район, г. Нижнекамск, ул. Спортивная	103 +/-1.03	Земли населённых пунктов	для эксплуатации ГРП № 4	—	184100.03
62	16:53:040601:109	Земельный участок	Местоположение установлено относительно ориентира, расположенного в границах участка. Почтовый адрес ориентира: Республика Татарстан, Нижнекамский муниципальный район, г. Нижнекамск, ул. Спортивная, д. 4 В	62 +/-3	Земли населённых пунктов	для эксплуатации торгового павильона	—	236378.72
63	16:53:040601:129	Земельный участок	Местоположение установлено относительно ориентира, расположенного в границах участка. Почтовый адрес ориентира: Республика Татарстан, Нижнекамский муниципальный район, г. Нижнекамск	122 +/-4	Земли населённых пунктов	Под промышленные предприятия	—	265984.4
64	16:53:040601:130 (входит в единое землепользование 16:00:000000:37)	Земельный участок	Местоположение установлено относительно ориентира, расположенного в границах участка. Почтовый адрес ориентира: Республика Татарстан, Нижнекамский муниципальный район, г. Нижнекамск	5703 +/-43	Земли населённых пунктов	Под эксплуатацию тепловодов	—	12336159.3
65	16:53:040601:131 (входит в единое землепользование 16:00:000000:36)	Земельный участок	Местоположение установлено относительно ориентира, расположенного в границах участка. Почтовый адрес ориентира: Республика Татарстан, Нижнекамский муниципальный район, г. Нижнекамск	1307 +/-39	Земли населённых пунктов	Под эксплуатацию тепловодов	—	2891463.03

Инженер II категории  
полное наименование должности

М.П.

подпись

/  
инициалы, фамилия

**Филиал федерального государственного бюджетного учреждения «Федеральная кадастровая палата Федеральной службы государственной регистрации, кадастра и картографии» по Республике Татарстан**

(полное наименование органа регистрации прав)

Раздел 1

**КАДАСТРОВЫЙ ПЛАН ТЕРРИТОРИИ**

Лист № 14	раздела 1	Всего листов раздела 1: 104	Всего разделов: 11	Всего листов: 2063
« 05 » марта 2020 г. № 16/ИСХ/20-213708				
Номер кадастрового квартала: 16:53:040601				

Номер п/п	Кадастровый номер объекта недвижимости	Вид объекта недвижимости	Адрес	Площадь или основная характеристика	Категория земель	Виды разрешенного использования	Назначение (проектируемое назначение)	Кадастровая стоимость (руб)
1	2	3	4	5	6	7	8	9
66	16:53:040601:133	Земельный участок	Местоположение установлено относительно ориентира, расположенного в границах участка. Почтовый адрес ориентира: Республика Татарстан, Нижнекамский муниципальный район, г Нижнекамск, ул Спортивная	20448 +/-50	Земли населённых пунктов	для размещения торгово-развлекательного комплекса	—	76760156.16
67	16:53:040601:134	Земельный участок	Местоположение установлено относительно ориентира, расположенного в границах участка. Почтовый адрес ориентира: Республика Татарстан, Нижнекамский муниципальный район, г Нижнекамск, ул Спортивная	2600 +/-18	Земли населённых пунктов	под строительство автомойки и СТО	—	9755811.84
68	16:53:040601:135	Земельный участок	Местоположение установлено относительно ориентира, расположенного в границах участка. Почтовый адрес ориентира: Республика Татарстан, Нижнекамский муниципальный район, г Нижнекамск, улица Ахтубинская	2240 +/-215.89	Земли населённых пунктов	для размещения автозаправочной станции	—	8529718.4
69	16:53:040601:136	Земельный участок	Местоположение установлено относительно ориентира, расположенного в границах участка. Почтовый адрес ориентира: Республика Татарстан, Нижнекамский муниципальный район, г Нижнекамск, ул Спортивная	21644 +/-14	Земли населённых пунктов	Под строительство комплекса зданий автоцентра	—	22163456
70	16:53:040601:137	Земельный участок	Местоположение установлено относительно ориентира, расположенного в границах участка. Почтовый адрес ориентира: Республика Татарстан, Нижнекамский муниципальный район, г Нижнекамск, ул Спортивная	56647 +/-71	Земли населённых пунктов	Под строительство комплекса зданий автоцентра	—	211860346.47

Инженер II категории

полное наименование должности

М.П.

подпись

инициалы, фамилия

**Филиал федерального государственного бюджетного учреждения «Федеральная кадастровая палата Федеральной службы государственной регистрации, кадастра и картографии» по Республике Татарстан**

(полное наименование органа регистрации прав)

Раздел 1

**КАДАСТРОВЫЙ ПЛАН ТЕРРИТОРИИ**

Лист № 15	раздела 1	Всего листов раздела 1: 104	Всего разделов: 11	Всего листов: 2063
« 05 » марта 2020 г. № 16/ИСХ/20-213708				
Номер кадастрового квартала: 16:53:040601				

Номер п/п	Кадастровый номер объекта недвижимости	Вид объекта недвижимости	Адрес	Площадь или основная характеристика	Категория земель	Виды разрешенного использования	Назначение (проектируемое назначение)	Кадастровая стоимость (руб)
1	2	3	4	5	6	7	8	9
71	16:53:040601:138	Земельный участок	Местоположение установлено относительно ориентира, расположенного в границах участка. Ориентир в районе н.п. Ахтуба. Почтовый адрес ориентира: Республика Татарстан, Нижнекамский муниципальный район, г Нижнекамск	8103 +/-63.01	Земли населённых пунктов	для эксплуатации автостоянки	_____	12794880.09
72	16:53:040601:141	Земельный участок	Местоположение установлено относительно ориентира, расположенного в границах участка. Почтовый адрес ориентира: Республика Татарстан, Нижнекамский муниципальный район, г Нижнекамск, ул Ахтубинская	69933 +/-92	Земли населённых пунктов	для размещения производственных объектов	_____	153205719.75
73	16:53:040601:142	Земельный участок	Местоположение установлено относительно ориентира, расположенного в границах участка. Почтовый адрес ориентира: Республика Татарстан, Нижнекамский муниципальный район, МО "г Нижнекамск", г Нижнекамск, ул. Ахтубинская	1563 +/-14	Земли населённых пунктов	для размещения административно-бытового корпуса	_____	3482051.4
74	16:53:040601:143	Земельный участок	Местоположение установлено относительно ориентира, расположенного в границах участка. Почтовый адрес ориентира: Республика Татарстан, Нижнекамский муниципальный район, г Нижнекамск, ул. Спортивная, д. 2д	1200 +/-12	Земли населённых пунктов	Для размещения объекта индивидуального жилищного строительства	_____	801672
75	16:53:040601:144	Земельный участок	Местоположение установлено относительно ориентира, расположенного в границах участка. Почтовый адрес ориентира: Республика Татарстан, Нижнекамский муниципальный район, г Нижнекамск, ул. Спортивная, д. 2е	1200 +/-12	Земли населённых пунктов	Для размещения объекта индивидуального жилищного строительства	_____	800436

Инженер II категории

полное наименование должности

М.П.

подпись

/  
инициалы, фамилия

**Филиал федерального государственного бюджетного учреждения «Федеральная кадастровая палата Федеральной службы государственной регистрации, кадастра и картографии» по Республике Татарстан**

(полное наименование органа регистрации прав)

Раздел 1

**КАДАСТРОВЫЙ ПЛАН ТЕРРИТОРИИ**

Лист № 16	раздела 1	Всего листов раздела 1: 104	Всего разделов: 11	Всего листов: 2063
« 05 » марта 2020 г. № 16/ИСХ/20-213708				
Номер кадастрового квартала: 16:53:040601				

Номер п/п	Кадастровый номер объекта недвижимости	Вид объекта недвижимости	Адрес	Площадь или основная характеристика	Категория земель	Виды разрешенного использования	Назначение (проектируемое назначение)	Кадастровая стоимость (руб)
1	2	3	4	5	6	7	8	9
76	16:53:040601:145	Земельный участок	Местоположение установлено относительно ориентира, расположенного в границах участка. Почтовый адрес ориентира: Республика Татарстан, Нижнекамский муниципальный район, г Нижнекамск, ул Спортивная, 14а	350 +/-7	Земли населённых пунктов	для размещения магазина	_____	1331141
77	16:53:040601:146	Земельный участок	Местоположение установлено относительно ориентира, расположенного в границах участка. Почтовый адрес ориентира: Республика Татарстан, Нижнекамский муниципальный район, г Нижнекамск, ул. Ахтубинская	329 +/-6	Земли населённых пунктов	Магазины	_____	1247258.74
78	16:53:040601:147	Земельный участок	Местоположение установлено относительно ориентира, расположенного в границах участка. Почтовый адрес ориентира: Республика Татарстан, Нижнекамский муниципальный район, г Нижнекамск, ул. Ахтубинская	1822 +/-15	Земли населённых пунктов	для эксплуатации производственной базы	_____	3889933.56
79	16:53:040601:153	Здание	ГК №26	площадь: 21.0 кв.м	_____	_____	Нежилое здание	81412.59
80	16:53:040601:155	Здание	Республика Татарстан, р-н Нижнекамский муниципальный, г Нижнекамск, ул Ахтубинская, ГК №86	площадь: 27.7 кв.м	_____	_____	Нежилое здание	140002.17

Инженер II категории

полное наименование должности

М.П.

подпись

/ инициалы, фамилия

**КАДАСТРОВЫЙ ПЛАН ТЕРРИТОРИИ**

Лист № 17	раздела 1	Всего листов раздела 1: 104	Всего разделов: 11	Всего листов: 2063
« 05 » марта 2020 г. № 16/ИСХ/20-213708				
Номер кадастрового квартала: 16:53:040601				

Номер п/п	Кадастровый номер объекта недвижимости	Вид объекта недвижимости	Адрес	Площадь или основная характеристика	Категория земель	Виды разрешенного использования	Назначение (проектируемое назначение)	Кадастровая стоимость (руб)
1	2	3	4	5	6	7	8	9
81	16:53:040601:156	Здание	Республика Татарстан, р-н Нижнекамский муниципальный, г Нижнекамск, ул Ахтубинская, ГК № 26	площадь: 17.4 кв.м	_____	_____	Нежилое здание	67456.15
82	16:53:040601:157	Здание	Республика Татарстан, Нижнекамский муниципальный район, г Нижнекамск, ул Ахтубинская, ГК №26	площадь: 18.0 кв.м	_____	_____	Нежилое здание	69782.22
83	16:53:040601:158	Здание	Республика Татарстан, р-н Нижнекамский муниципальный, г Нижнекамск, ул Ахтубинская, ГК №26	площадь: 49.9 кв.м	_____	_____	Нежилое здание	257365.74
84	16:53:040601:161	Здание	423570, Республика Татарстан (Татарстан), Нижнекамский р-н, г Нижнекамск, ул Спортивная	площадь: 385.8 кв.м	_____	_____	Нежилое здание	1197368.88
85	16:53:040601:163	Здание	Республика Татарстан, р-н Нижнекамский муниципальный, г Нижнекамск, ул Ахтубинская, ГК №86	площадь: 28.0 кв.м	_____	_____	Нежилое здание	141518.44

Инженер II категории

полное наименование должности

М.П.

подпись

/ инициалы, фамилия

**Филиал федерального государственного бюджетного учреждения «Федеральная кадастровая палата Федеральной службы государственной регистрации, кадастра и картографии» по Республике Татарстан**

(полное наименование органа регистрации прав)

Раздел 1

**КАДАСТРОВЫЙ ПЛАН ТЕРРИТОРИИ**

Лист № 18	раздела 1	Всего листов раздела 1: 104	Всего разделов: 11	Всего листов: 2063
« 05 » марта 2020 г. № 16/ИСХ/20-213708				
Номер кадастрового квартала: 16:53:040601				

Номер п/п	Кадастровый номер объекта недвижимости	Вид объекта недвижимости	Адрес	Площадь или основная характеристика	Категория земель	Виды разрешенного использования	Назначение (проектируемое назначение)	Кадастровая стоимость (руб)
1	2	3	4	5	6	7	8	9
86	16:53:040601:164	Здание	Татарстан респ, р-н Нижнекамский муниципальный, г Нижнекамск, ул Индустриальная, д 17, ГК "Петрокам-авто"	площадь: 17.3 кв.м	—	—	Нежилое здание	88328.09
87	16:53:040601:165	Здание	Республика Татарстан, р-н Нижнекамский муниципальный, г Нижнекамск, ул Ахтубинская, ГК № 26	площадь: 18.0 кв.м	—	—	Нежилое здание	87956.46
88	16:53:040601:166	Здание	Республика Татарстан, р-н Нижнекамский муниципальный, г Нижнекамск, ул Ахтубинская, ГК № 26	площадь: 19.8 кв.м	—	—	Нежилое здание	76760.44
89	16:53:040601:167	Сооружение	Республика Татарстан, Нижнекамский муниципальный район, г Нижнекамск, пр-кт Вахитова, д 1	площадь: 5178.7 кв.м	—	—	Нежилое	9834.39
90	16:53:040601:168	Здание	Республика Татарстан, Нижнекамский муниципальный район, г Нижнекамск, пр-кт Вахитова, д 1	площадь: 1.8 кв.м	—	—	Нежилое здание	5586.48

Инженер II категории

полное наименование должности

М.П.

подпись

/ инициалы, фамилия

**Филиал федерального государственного бюджетного учреждения «Федеральная кадастровая палата Федеральной службы государственной регистрации, кадастра и картографии» по Республике Татарстан**

(полное наименование органа регистрации прав)

Раздел 1

**КАДАСТРОВЫЙ ПЛАН ТЕРРИТОРИИ**

Лист № 19	раздела 1	Всего листов раздела 1: 104	Всего разделов: 11	Всего листов: 2063
« 05 » марта 2020 г. № 16/ИСХ/20-213708				
Номер кадастрового квартала: 16:53:040601				

Номер п/п	Кадастровый номер объекта недвижимости	Вид объекта недвижимости	Адрес	Площадь или основная характеристика	Категория земель	Виды разрешенного использования	Назначение (проектируемое назначение)	Кадастровая стоимость (руб)
1	2	3	4	5	6	7	8	9
91	16:53:040601:169	Здание	423579, Республика Татарстан (Татарстан), Нижнекамский р-н, г Нижнекамск, ул Чабьинская	площадь: 249.6 кв.м	—	—	Нежилое здание	1283006.4
92	16:53:040601:170	Здание	Республика Татарстан (Татарстан), Нижнекамский р-н, г Нижнекамск, ул Ахтубинская	площадь: 928.5 кв.м	—	—	Нежилое здание	15265000
93	16:53:040601:171	Здание	423570, Республика Татарстан (Татарстан), Нижнекамский р-н, г Нижнекамск, ул Спортивная	площадь: 610.1 кв.м	—	—	Нежилое здание	21266774.29
94	16:53:040601:172	Здание	Республика Татарстан, р-н Нижнекамский, г Нижнекамск, ул Ахтубинская, ГСК №26	площадь: 21.6 кв.м	—	—	Нежилое здание	83738.66
95	16:53:040601:173	Здание	Татарстан респ, р-н Нижнекамский муниципальный, г Нижнекамск, ул Ахтубинская, ГК №26	площадь: 17.1 кв.м	—	—	Нежилое здание	66293.11

Инженер II категории

полное наименование должности

М.П.

подпись

/ инициалы, фамилия

**Филиал федерального государственного бюджетного учреждения «Федеральная кадастровая палата Федеральной службы государственной регистрации, кадастра и картографии» по Республике Татарстан**

(полное наименование органа регистрации прав)

Раздел 1

**КАДАСТРОВЫЙ ПЛАН ТЕРРИТОРИИ**

Лист № 20	раздела 1	Всего листов раздела 1: 104	Всего разделов: 11	Всего листов: 2063
« 05 » марта 2020 г. № 16/ИСХ/20-213708				
Номер кадастрового квартала: 16:53:040601				

Номер п/п	Кадастровый номер объекта недвижимости	Вид объекта недвижимости	Адрес	Площадь или основная характеристика	Категория земель	Виды разрешенного использования	Назначение (проектируемое назначение)	Кадастровая стоимость (руб)
1	2	3	4	5	6	7	8	9
96	16:53:040601:174	Здание	Республика Татарстан, Нижнекамский муниципальный район, г Нижнекамск, ул Ахтубинская, ГК №26	площадь: 47.0 кв.м	—	—	Нежилое здание	182209.13
97	16:53:040601:175	Здание	Татарстан респ, р-н Нижнекамский муниципальный, г Нижнекамск, ул Ахтубинская, ГК №26, гараж №113	площадь: 17.4 кв.м	—	—	Нежилое здание	67456.15
98	16:53:040601:176	Здание	Республика Татарстан, Нижнекамский муниципальный район, г Нижнекамск, ул Ахтубинская, ГК №26	площадь: 17.1 кв.м	—	—	Нежилое здание	86719.57
99	16:53:040601:177	Здание	Республика Татарстан, Нижнекамский муниципальный район, г Нижнекамск, ул Ахтубинская, ГК №26	площадь: 47.0 кв.м	—	—	Нежилое здание	182209.13
100	16:53:040601:178	Здание	Республика Татарстан, Нижнекамский муниципальный район, г Нижнекамск, ул Ахтубинская, ГСК №26	площадь: 38.9 кв.м	—	—	Нежилое здание	157041.25

Инженер II категории

полное наименование должности

М.П.

подпись

/ инициалы, фамилия

**Филиал федерального государственного бюджетного учреждения «Федеральная кадастровая палата Федеральной службы государственной регистрации, кадастра и картографии» по Республике Татарстан**

(полное наименование органа регистрации прав)

Раздел 1

**КАДАСТРОВЫЙ ПЛАН ТЕРРИТОРИИ**

Лист № 21	раздела 1	Всего листов раздела 1: 104	Всего разделов: 11	Всего листов: 2063
« 05 » марта 2020 г. № 16/ИСХ/20-213708				
Номер кадастрового квартала: 16:53:040601				

Номер п/п	Кадастровый номер объекта недвижимости	Вид объекта недвижимости	Адрес	Площадь или основная характеристика	Категория земель	Виды разрешенного использования	Назначение (проектируемое назначение)	Кадастровая стоимость (руб)
1	2	3	4	5	6	7	8	9
101	16:53:040601:179	Здание	Республика Татарстан, Нижнекамский муниципальный район, г Нижнекамск, ул Ахтубинская, ГСК №26	площадь: 38.2 кв.м	—	—	Нежилое здание	154215.31
102	16:53:040601:180	Здание	Татарстан респ, р-н Нижнекамский муниципальный, г Нижнекамск, ул Ахтубинская, ГСК №26	площадь: 17.1 кв.м	—	—	Нежилое здание	66293.11
103	16:53:040601:181	Здание	Республика Татарстан, Нижнекамский муниципальный район, г Нижнекамск, ул Ахтубинская, ГК №26	площадь: 21.0 кв.м	—	—	Нежилое здание	81412.59
104	16:53:040601:182	Здание	Республика Татарстан, Нижнекамский муниципальный район, г Нижнекамск, ул Ахтубинская, ГК №26	площадь: 24.6 кв.м	—	—	Нежилое здание	120207.16
105	16:53:040601:183	Здание	Республика Татарстан, р-н Нижнекамский муниципальный, г Нижнекамск, ул Ахтубинская, ГК №26	площадь: 19.8 кв.м	—	—	Нежилое здание	76760.44

Инженер II категории

полное наименование должности

М.П.

подпись

/ инициалы, фамилия

**Филиал федерального государственного бюджетного учреждения «Федеральная кадастровая палата Федеральной службы государственной регистрации, кадастра и картографии» по Республике Татарстан**

(полное наименование органа регистрации прав)

Раздел 1

**КАДАСТРОВЫЙ ПЛАН ТЕРРИТОРИИ**

Лист № 22	раздела 1	Всего листов раздела 1: 104	Всего разделов: 11	Всего листов: 2063
« 05 » марта 2020 г. № 16/ИСХ/20-213708				
Номер кадастрового квартала: 16:53:040601				

Номер п/п	Кадастровый номер объекта недвижимости	Вид объекта недвижимости	Адрес	Площадь или основная характеристика	Категория земель	Виды разрешенного использования	Назначение (проектируемое назначение)	Кадастровая стоимость (руб)
1	2	3	4	5	6	7	8	9
106	16:53:040601:184	Здание	Республика Татарстан, Нижнекамский муниципальный район, г. Нижнекамск, ул. Ахтубинская ГК №26	площадь: 20.4 кв.м	—	—	Нежилое здание	79086.52
107	16:53:040601:185	Сооружение	Татарстан респ, р-н Нижнекамский муниципальный, г. Нижнекамск, ул. Ахтубинская, д. 4д	площадь: 11867.9 кв.м	—	—	Нежилое	9834.39
108	16:53:040601:186	Здание	Татарстан респ, р-н Нижнекамский муниципальный, г. Нижнекамск, ул. Ахтубинская, дом 4д	площадь: 63.1 кв.м	—	—	Нежилое здание	465660.96
109	16:53:040601:187	Здание	Республика Татарстан, Нижнекамский муниципальный район, г. Нижнекамск, ул. Спортивная, д. 18	площадь: 1165.2 кв.м	—	—	Нежилое здание	25426003.98
110	16:53:040601:188	Здание	Республика Татарстан, Нижнекамский муниципальный район, г. Нижнекамск, ул. Чабьинская, дом 19	площадь: 155.2 кв.м	—	—	Нежилое здание	481678.72

Инженер II категории

полное наименование должности

М.П.

подпись

/ инициалы, фамилия

**Филиал федерального государственного бюджетного учреждения «Федеральная кадастровая палата Федеральной службы государственной регистрации, кадастра и картографии» по Республике Татарстан**

(полное наименование органа регистрации прав)

Раздел 1

**КАДАСТРОВЫЙ ПЛАН ТЕРРИТОРИИ**

Лист № 23	раздела 1	Всего листов раздела 1: 104	Всего разделов: 11	Всего листов: 2063
« 05 » марта 2020 г. № 16/ИСХ/20-213708				
Номер кадастрового квартала: 16:53:040601				

Номер п/п	Кадастровый номер объекта недвижимости	Вид объекта недвижимости	Адрес	Площадь или основная характеристика	Категория земель	Виды разрешенного использования	Назначение (проектируемое назначение)	Кадастровая стоимость (руб)
1	2	3	4	5	6	7	8	9
111	16:53:040601:189	Здание	Республика Татарстан (Татарстан), Нижнекамский р-н, г Нижнекамск, ул Спортивная	площадь: 584.9 кв.м	—	—	Нежилое здание	5677138.83
112	16:53:040601:190	Здание	Республика Татарстан (Татарстан), Нижнекамский р-н, г Нижнекамск, ул Спортивная	площадь: 103.4 кв.м	—	—	Нежилое здание	520846.48
113	16:53:040601:191	Здание	Республика Татарстан (Татарстан), Нижнекамский р-н, г Нижнекамск, ул Спортивная	площадь: 102.0 кв.м	—	—	Нежилое здание	513794.4
114	16:53:040601:192	Здание	Республика Татарстан, Нижнекамский муниципальный район, г Нижнекамск, ул Спортивная, дом 4	площадь: 448.5 кв.м	—	—	Нежилое здание	1391964.6
115	16:53:040601:193	Здание	423577, Республика Татарстан (Татарстан), Нижнекамский р-н, г Нижнекамск, ул Спортивная	площадь: 844.1 кв.м	—	—	Нежилое здание	28553767.43

Инженер II категории

полное наименование должности

М.П.

подпись

/ инициалы, фамилия

**Филиал федерального государственного бюджетного учреждения «Федеральная кадастровая палата Федеральной службы государственной регистрации, кадастра и картографии» по Республике Татарстан**

(полное наименование органа регистрации прав)

Раздел 1

**КАДАСТРОВЫЙ ПЛАН ТЕРРИТОРИИ**

Лист № 24	раздела 1	Всего листов раздела 1: 104	Всего разделов: 11	Всего листов: 2063
« 05 » марта 2020 г. № 16/ИСХ/20-213708				
Номер кадастрового квартала: 16:53:040601				

Номер п/п	Кадастровый номер объекта недвижимости	Вид объекта недвижимости	Адрес	Площадь или основная характеристика	Категория земель	Виды разрешенного использования	Назначение (проектируемое назначение)	Кадастровая стоимость (руб)
1	2	3	4	5	6	7	8	9
116	16:53:040601:194	Здание	Республика Татарстан (Татарстан), Нижнекамский р-н, г Нижнекамск, ул Спортивная	площадь: 69.4 кв.м	_____	_____	Жилой дом	2129487.64
117	16:53:040601:195	Здание	Республика Татарстан (Татарстан), Нижнекамский р-н, г Нижнекамск, ул Спортивная	площадь: 59.4 кв.м	_____	_____	Жилой дом	1569712.72
118	16:53:040601:197	Земельный участок	Местоположение установлено относительно ориентира, расположенного в границах участка. Почтовый адрес ориентира: Республика Татарстан, Нижнекамский муниципальный район, г Нижнекамск, ул. Спортивная	225 +/-5	Земли населённых пунктов	для эксплуатации производственной базы	_____	497574
119	16:53:040601:198	Земельный участок	Местоположение установлено относительно ориентира, расположенного в границах участка. Почтовый адрес ориентира: Республика Татарстан, Нижнекамский муниципальный район, г Нижнекамск, ул. Спортивная	204 +/-5	Земли населённых пунктов	Для размещения торгового павильона	_____	774916.44
120	16:53:040601:199	Здание	Татарстан респ, р-н Нижнекамский муниципальный, г Нижнекамск, ул Индустриальная, д 17, ГК "Петрокам-авто"	площадь: 17.6 кв.м	_____	_____	Нежилое здание	89859.79

Инженер II категории

полное наименование должности

М.П.

подпись

/ инициалы, фамилия

**КАДАСТРОВЫЙ ПЛАН ТЕРРИТОРИИ**

Лист № 25	раздела 1	Всего листов раздела 1: 104	Всего разделов: 11	Всего листов: 2063
« 05 » марта 2020 г. № 16/ИСХ/20-213708				
Номер кадастрового квартала: 16:53:040601				

Номер п/п	Кадастровый номер объекта недвижимости	Вид объекта недвижимости	Адрес	Площадь или основная характеристика	Категория земель	Виды разрешенного использования	Назначение (проектируемое назначение)	Кадастровая стоимость (руб)
1	2	3	4	5	6	7	8	9
121	16:53:040601:200	Здание	Республика Татарстан (Татарстан), Нижнекамский р-н, г Нижнекамск, ул Индустриальная	площадь: 58.6 кв.м	_____	_____	Нежилое здание	181870.96
122	16:53:040601:201	Здание	Республика Татарстан (Татарстан), Нижнекамский р-н, г Нижнекамск, ул Ахтубинская	площадь: 627.8 кв.м	_____	_____	Нежилое здание	27065035.58
123	16:53:040601:202	Здание	Республика Татарстан, р-н Нижнекамский муниципальный, г Нижнекамск, ул Ахтубинская, ГК №26	площадь: 16.8 кв.м	_____	_____	Нежилое здание	65130.07
124	16:53:040601:203	Здание	ГК "Петрокам-авто"	площадь: 23.4 кв.м	_____	_____	Нежилое здание	121096.64
125	16:53:040601:204	Здание	Республика Татарстан, Нижнекамский муниципальный район, г Нижнекамск, ул Ахтубинская, ГК №26	площадь: 29.8 кв.м	_____	_____	Нежилое здание	115528.34

Инженер II категории

полное наименование должности

М.П.

подпись

/ инициалы, фамилия

**КАДАСТРОВЫЙ ПЛАН ТЕРРИТОРИИ**

Лист № 26	раздела 1	Всего листов раздела 1: 104	Всего разделов: 11	Всего листов: 2063
« 05 » марта 2020 г. № 16/ИСХ/20-213708				
Номер кадастрового квартала: 16:53:040601				

Номер п/п	Кадастровый номер объекта недвижимости	Вид объекта недвижимости	Адрес	Площадь или основная характеристика	Категория земель	Виды разрешенного использования	Назначение (проектируемое назначение)	Кадастровая стоимость (руб)
1	2	3	4	5	6	7	8	9
126	16:53:040601:205	Здание	ГК "Петрокам-авто"	площадь: 23.5 кв.м	_____	_____	Нежилое здание	121614.14
127	16:53:040601:206	Здание	Республика Татарстан, р-н Нижнекамский муниципальный, г Нижнекамск, ул. Ахтубинская, ГК №26	площадь: 17.4 кв.м	_____	_____	Нежилое здание	67456.15
128	16:53:040601:207	Здание	ГК "Петрокам-авто"	площадь: 17.6 кв.м	_____	_____	Нежилое здание	89859.79
129	16:53:040601:208	Здание	ГК "Петрокам-авто"	площадь: 35.4 кв.м	_____	_____	Нежилое здание	145343.9
130	16:53:040601:209	Здание	Республика Татарстан, Нижнекамский муниципальный район, г Нижнекамск, ул Индустриальная, ГК "Петрокам-авто", гараж №174	площадь: 17.6 кв.м	_____	_____	Нежилое здание	89859.79

Инженер II категории

полное наименование должности

М.П.

подпись

/ инициалы, фамилия

**КАДАСТРОВЫЙ ПЛАН ТЕРРИТОРИИ**

Лист № 27	раздела 1	Всего листов раздела 1: 104	Всего разделов: 11	Всего листов: 2063
« 05 » марта 2020 г. № 16/ИСХ/20-213708				
Номер кадастрового квартала: 16:53:040601				

Номер п/п	Кадастровый номер объекта недвижимости	Вид объекта недвижимости	Адрес	Площадь или основная характеристика	Категория земель	Виды разрешенного использования	Назначение (проектируемое назначение)	Кадастровая стоимость (руб)
1	2	3	4	5	6	7	8	9
131	16:53:040601:210	Здание	ГК "Петрокам-авто"	площадь: 17.6 кв.м	—	—	Нежилое здание	89859.79
132	16:53:040601:211	Здание	Республика Татарстан, р-н Нижнекамский муниципальный, г Нижнекамск, ул Ахтубинская, ГК № 26	площадь: 17.1 кв.м	—	—	Нежилое здание	66293.11
133	16:53:040601:212	Здание	Республика Татарстан, р-н Нижнекамский муниципальный, г Нижнекамск, ул Индустриальная, дом 17, ГК "Петрокам-авто"	площадь: 66.0 кв.м	—	—	Нежилое здание	340403.58
134	16:53:040601:213	Здание	Татарстан респ, р-н Нижнекамский муниципальный, г Нижнекамск, ул Индустриальная, д 17, ГК "Петрокам-авто"	площадь: 17.6 кв.м	—	—	Нежилое здание	89859.79
135	16:53:040601:214	Здание	Татарстан респ, р-н Нижнекамский, г Индустриальная, д 17, ГК "Петрокам-авто"	площадь: 17.6 кв.м	—	—	Нежилое здание	89859.79

Инженер II категории  
полное наименование должности

М.П.

подпись

/  
инициалы, фамилия

**Филиал федерального государственного бюджетного учреждения «Федеральная кадастровая палата Федеральной службы государственной регистрации, кадастра и картографии» по Республике Татарстан**

(полное наименование органа регистрации прав)

Раздел 1

**КАДАСТРОВЫЙ ПЛАН ТЕРРИТОРИИ**

Лист № 28	раздела 1	Всего листов раздела 1: 104	Всего разделов: 11	Всего листов: 2063
« 05 » марта 2020 г. № 16/ИСХ/20-213708				
Номер кадастрового квартала: 16:53:040601				

Номер п/п	Кадастровый номер объекта недвижимости	Вид объекта недвижимости	Адрес	Площадь или основная характеристика	Категория земель	Виды разрешенного использования	Назначение (проектируемое назначение)	Кадастровая стоимость (руб)
1	2	3	4	5	6	7	8	9
136	16:53:040601:215	Здание	Республика Татарстан, р-н Нижнекамский муниципальный, г Нижнекамск, ул Ахтубинская, ГК №86	площадь: 27.4 кв.м	_____	_____	Нежилое здание	138485.9
137	16:53:040601:216	Здание	Татарстан респ, р-н Нижнекамский муниципальный, г Нижнекамск, ул Индустриальная, д 17, ГК "Петрокам-авто"	площадь: 25.0 кв.м	_____	_____	Нежилое здание	102298.25
138	16:53:040601:217	Здание	Татарстан респ, р-н Нижнекамский муниципальный, г Нижнекамск, ул Индустриальная, д 17, ГК "Петрокам-авто"	площадь: 23.5 кв.м	_____	_____	Нежилое здание	96160.36
139	16:53:040601:218	Здание	Республика Татарстан, Нижнекамский муниципальный район, г Нижнекамск, ул Индустриальная, д 17	площадь: 22.5 кв.м	_____	_____	Нежилое здание	91758.15
140	16:53:040601:219	Здание	Республика Татарстан, р-н Нижнекамский муниципальный, г Нижнекамск, ул Ахтубинская, ГК №26	площадь: 17.4 кв.м	_____	_____	Нежилое здание	67456.15

Инженер II категории

полное наименование должности

М.П.

подпись

/ инициалы, фамилия

**Филиал федерального государственного бюджетного учреждения «Федеральная кадастровая палата Федеральной службы государственной регистрации, кадастра и картографии» по Республике Татарстан**

(полное наименование органа регистрации прав)

Раздел 1

**КАДАСТРОВЫЙ ПЛАН ТЕРРИТОРИИ**

Лист № 29	раздела 1	Всего листов раздела 1: 104	Всего разделов: 11	Всего листов: 2063
« 05 » марта 2020 г. № 16/ИСХ/20-213708				
Номер кадастрового квартала: 16:53:040601				

Номер п/п	Кадастровый номер объекта недвижимости	Вид объекта недвижимости	Адрес	Площадь или основная характеристика	Категория земель	Виды разрешенного использования	Назначение (проектируемое назначение)	Кадастровая стоимость (руб)
1	2	3	4	5	6	7	8	9
141	16:53:040601:220	Здание	Республика Татарстан, Нижнекамский муниципальный район, г Нижнекамск, ул Индустриальная, д 17	площадь: 16.6 кв.м	_____	_____	Нежилое здание	84754.12
142	16:53:040601:221	Здание	ГК "Петрокам-авто"	площадь: 16.5 кв.м	_____	_____	Нежилое здание	66836.55
143	16:53:040601:222	Здание	Республика Татарстан (Татарстан), Нижнекамский р-н, г Нижнекамск, ул Индустриальная	площадь: 797.1 кв.м	_____	_____	Нежилое здание	6575971.38
144	16:53:040601:223	Здание	Республика Татарстан, р-н Нижнекамский муниципальный, г Нижнекамск, ул. Ахтубинская, ГК №86	площадь: 25.7 кв.м	_____	_____	Нежилое здание	129893.71
145	16:53:040601:224	Здание	Республика Татарстан, р-н Нижнекамский муниципальный, г Нижнекамск, ул Ахтубинская, ГК № 86	площадь: 27.0 кв.м	_____	_____	Нежилое здание	136464.21

Инженер II категории

полное наименование должности

М.П.

подпись

/

инициалы, фамилия

**Филиал федерального государственного бюджетного учреждения «Федеральная кадастровая палата Федеральной службы государственной регистрации, кадастра и картографии» по Республике Татарстан**

(полное наименование органа регистрации прав)

Раздел 1

**КАДАСТРОВЫЙ ПЛАН ТЕРРИТОРИИ**

Лист № 30	раздела 1	Всего листов раздела 1: 104	Всего разделов: 11	Всего листов: 2063
« 05 » марта 2020 г. № 16/ИСХ/20-213708				
Номер кадастрового квартала: 16:53:040601				

Номер п/п	Кадастровый номер объекта недвижимости	Вид объекта недвижимости	Адрес	Площадь или основная характеристика	Категория земель	Виды разрешенного использования	Назначение (проектируемое назначение)	Кадастровая стоимость (руб)
1	2	3	4	5	6	7	8	9
146	16:53:040601:225	Здание	Республика Татарстан, Нижнекамский муниципальный район, г Нижнекамск, ул Спортивная, д 2	площадь: 131.2 кв.м	_____	_____	Нежилое здание	5076066.34
147	16:53:040601:226	Здание	Республика Татарстан, Нижнекамский муниципальный район, г Нижнекамск, ул Ахтубинская, ГК №86	площадь: 27.0 кв.м	_____	_____	Нежилое здание	136464.21
148	16:53:040601:227	Здание	ГК "Петрокам-авто"	площадь: 16.5 кв.м	_____	_____	Нежилое здание	66836.55
149	16:53:040601:228	Здание	Республика Татарстан, р-н Нижнекамский муниципальный, г Нижнекамск, ул Ахтубинская, ГК №26	площадь: 47.7 кв.м	_____	_____	Нежилое здание	233084.62
150	16:53:040601:229	Здание	Республика Татарстан (Татарстан), Нижнекамский р-н, г Нижнекамск, пр-кт Вахитова	площадь: 74.1 кв.м	_____	_____	Нежилое здание	229976.76

Инженер II категории

полное наименование должности

М.П.

подпись

/ инициалы, фамилия

**Филиал федерального государственного бюджетного учреждения «Федеральная кадастровая палата Федеральной службы государственной регистрации, кадастра и картографии» по Республике Татарстан**

(полное наименование органа регистрации прав)

Раздел 1

**КАДАСТРОВЫЙ ПЛАН ТЕРРИТОРИИ**

Лист № 31	раздела 1	Всего листов раздела 1: 104	Всего разделов: 11	Всего листов: 2063
« 05 » марта 2020 г. № 16/ИСХ/20-213708				
Номер кадастрового квартала: 16:53:040601				

Номер п/п	Кадастровый номер объекта недвижимости	Вид объекта недвижимости	Адрес	Площадь или основная характеристика	Категория земель	Виды разрешенного использования	Назначение (проектируемое назначение)	Кадастровая стоимость (руб)
1	2	3	4	5	6	7	8	9
151	16:53:040601:230	Здание	Республика Татарстан, Нижнекамский муниципальный район, г Нижнекамск, ул Ахтубинская, ГК №86	площадь: 27.0 кв.м	_____	_____	Нежилое здание	136464.21
152	16:53:040601:231	Здание	Республика Татарстан, Нижнекамский муниципальный район, г Нижнекамск, ул Ахтубинская	площадь: 574.0 кв.м	_____	_____	Нежилое здание	2231579.98
153	16:53:040601:232	Здание	Республика Татарстан, Нижнекамский муниципальный район, г Нижнекамск, ул Ахтубинская	площадь: 432.0 кв.м	_____	_____	Нежилое здание	1679516.64
154	16:53:040601:233	Здание	Республика Татарстан, р-н Нижнекамский муниципальный, г Нижнекамск, ул Ахтубинская	площадь: 117.9 кв.м	_____	_____	Нежилое здание	855669.86
155	16:53:040601:234	Здание	Республика Татарстан, Нижнекамский муниципальный район, г Нижнекамск, ул Ахтубинская	площадь: 558.6 кв.м	_____	_____	Нежилое здание	1733670.96

Инженер II категории

полное наименование должности

М.П.

подпись

/ инициалы, фамилия

**Филиал федерального государственного бюджетного учреждения «Федеральная кадастровая палата Федеральной службы государственной регистрации, кадастра и картографии» по Республике Татарстан**

(полное наименование органа регистрации прав)

Раздел 1

**КАДАСТРОВЫЙ ПЛАН ТЕРРИТОРИИ**

Лист № 32	раздела 1	Всего листов раздела 1: 104	Всего разделов: 11	Всего листов: 2063
« 05 » марта 2020 г. № 16/ИСХ/20-213708				
Номер кадастрового квартала: 16:53:040601				

Номер п/п	Кадастровый номер объекта недвижимости	Вид объекта недвижимости	Адрес	Площадь или основная характеристика	Категория земель	Виды разрешенного использования	Назначение (проектируемое назначение)	Кадастровая стоимость (руб)
1	2	3	4	5	6	7	8	9
156	16:53:040601:235	Здание	Республика Татарстан, Нижнекамский муниципальный район, г Нижнекамск, ул Ахтубинская	площадь: 565.7 кв.м	_____	_____	Нежилое здание	2199311.49
157	16:53:040601:236	Здание	Республика Татарстан, Нижнекамский муниципальный район, г Нижнекамск, ул Ахтубинская	площадь: 30.0 кв.м	_____	_____	Нежилое здание	93108
158	16:53:040601:237	Здание	Республика Татарстан, Нижнекамский муниципальный район, г Нижнекамск, ул Ахтубинская	площадь: 492.8 кв.м	_____	_____	Нежилое здание	3512239.81
159	16:53:040601:238	Здание	Республика Татарстан, Нижнекамский муниципальный район, г Нижнекамск, ул Ахтубинская	площадь: 38.9 кв.м	_____	_____	Нежилое здание	151234.25
160	16:53:040601:239	Здание	Республика Татарстан, Нижнекамский муниципальный район, г Нижнекамск, ул Ахтубинская	площадь: 811.5 кв.м	_____	_____	Нежилое здание	3154925.36

Инженер II категории

полное наименование должности

М.П.

подпись

/ инициалы, фамилия

**Филиал федерального государственного бюджетного учреждения «Федеральная кадастровая палата Федеральной службы государственной регистрации, кадастра и картографии» по Республике Татарстан**

(полное наименование органа регистрации прав)

Раздел 1

**КАДАСТРОВЫЙ ПЛАН ТЕРРИТОРИИ**

Лист № 33	раздела 1	Всего листов раздела 1: 104	Всего разделов: 11	Всего листов: 2063
« 05 » марта 2020 г. № 16/ИСХ/20-213708				
Номер кадастрового квартала: 16:53:040601				

Номер п/п	Кадастровый номер объекта недвижимости	Вид объекта недвижимости	Адрес	Площадь или основная характеристика	Категория земель	Виды разрешенного использования	Назначение (проектируемое назначение)	Кадастровая стоимость (руб)
1	2	3	4	5	6	7	8	9
161	16:53:040601:240	Здание	Республика Татарстан, Нижнекамский муниципальный район, г Нижнекамск, ул Ахтубинская	площадь: 15.2 кв.м	_____	_____	Нежилое здание	47174.72
162	16:53:040601:241	Здание	Республика Татарстан, Нижнекамский муниципальный район, г Нижнекамск, ул Ахтубинская	площадь: 497.4 кв.м	_____	_____	Нежилое здание	3545024.51
163	16:53:040601:242	Здание	Республика Татарстан, Нижнекамский муниципальный район, г Нижнекамск, ул Ахтубинская	площадь: 92.9 кв.м	_____	_____	Нежилое здание	361173.83
164	16:53:040601:243	Здание	Республика Татарстан, р-н Нижнекамский, г Нижнекамск, ул Индустриальная, дом 17, ГК "Петрокам-авто"	площадь: 29.5 кв.м	_____	_____	Нежилое здание	152664.57
165	16:53:040601:244	Здание	ГК "Петрокам-авто"	площадь: 17.6 кв.м	_____	_____	Нежилое здание	91081.23

Инженер II категории

полное наименование должности

М.П.

подпись

/ инициалы, фамилия

КАДАСТРОВЫЙ ПЛАН ТЕРРИТОРИИ

Лист № 34	раздела 1	Всего листов раздела 1: 104	Всего разделов: 11	Всего листов: 2063
« 05 » марта 2020 г. № 16/ИСХ/20-213708				
Номер кадастрового квартала: 16:53:040601				

Номер п/п	Кадастровый номер объекта недвижимости	Вид объекта недвижимости	Адрес	Площадь или основная характеристика	Категория земель	Виды разрешенного использования	Назначение (проектируемое назначение)	Кадастровая стоимость (руб)
1	2	3	4	5	6	7	8	9
166	16:53:040601:245	Здание	ГК "Петрокам-авто"	площадь: 31.6 кв.м	—	—	Нежилое здание	162981.11
167	16:53:040601:246	Здание	ГК "Петрокам-авто"	площадь: 25.9 кв.м	—	—	Нежилое здание	133582.62
168	16:53:040601:247	Здание	Республика Татарстан, район Нижнекамский муниципальный, г. Нижнекамск, улица Ахтубинская, ГК №26	площадь: 52.2 кв.м	—	—	Нежилое здание	255073.73
169	16:53:040601:248	Здание	Республика Татарстан, р-н Нижнекамский муниципальный, г. Нижнекамск, ул. Ахтубинская, ГК №86	площадь: 25.2 кв.м	—	—	Нежилое здание	127366.6
170	16:53:040601:249	Здание	ГК "Петрокам-авто"	площадь: 17.6 кв.м	—	—	Нежилое здание	71292.32

Инженер II категории  
полное наименование должности

М.П.

подпись

/  
инициалы, фамилия

**Филиал федерального государственного бюджетного учреждения «Федеральная кадастровая палата Федеральной службы государственной регистрации, кадастра и картографии» по Республике Татарстан**

(полное наименование органа регистрации прав)

Раздел 1

**КАДАСТРОВЫЙ ПЛАН ТЕРРИТОРИИ**

Лист № 35	раздела 1	Всего листов раздела 1: 104	Всего разделов: 11	Всего листов: 2063
« 05 » марта 2020 г. № 16/ИСХ/20-213708				
Номер кадастрового квартала: 16:53:040601				

Номер п/п	Кадастровый номер объекта недвижимости	Вид объекта недвижимости	Адрес	Площадь или основная характеристика	Категория земель	Виды разрешенного использования	Назначение (проектируемое назначение)	Кадастровая стоимость (руб)
1	2	3	4	5	6	7	8	9
171	16:53:040601:250	Земельный участок	Местоположение установлено относительно ориентира, расположенного в границах участка. Почтовый адрес ориентира: Республика Татарстан, Нижнекамский муниципальный район, г Нижнекамск, ул. Ахтубинская	637 +/-9	Земли населённых пунктов	Для размещения объекта под расширение производственной базы	_____	1356880.07
172	16:53:040601:251	Здание	Республика Татарстан, Нижнекамский муниципальный район, г Нижнекамск, ул Спортивная, д 18	площадь: 2738.0 кв.м	_____	_____	Нежилое здание	51192468.14
173	16:53:040601:252	Здание	ГК "Петрокам-авто"	площадь: 25.2 кв.м	_____	_____	Нежилое здание	129972.28
174	16:53:040601:253	Земельный участок	Местоположение установлено относительно ориентира, расположенного в границах участка. Почтовый адрес ориентира: Республика Татарстан, Нижнекамский муниципальный район, г Нижнекамск, ул. Спортивная	161 +/-4	Земли населённых пунктов	для размещения объекта под расширение автомайки	_____	610734.18
175	16:53:040601:254	Здание	ГК "Петрокам-авто"	площадь: 17.6 кв.м	_____	_____	Нежилое здание	89859.79

Инженер II категории

полное наименование должности

М.П.

подпись

/   
инициалы, фамилия

**Филиал федерального государственного бюджетного учреждения «Федеральная кадастровая палата Федеральной службы государственной регистрации, кадастра и картографии» по Республике Татарстан**

(полное наименование органа регистрации прав)

Раздел 1

**КАДАСТРОВЫЙ ПЛАН ТЕРРИТОРИИ**

Лист № 36	раздела 1	Всего листов раздела 1: 104	Всего разделов: 11	Всего листов: 2063
-----------	-----------	-----------------------------	--------------------	--------------------

« 05 » марта 2020 г. № 16/ИСХ/20-213708

Номер кадастрового квартала: 16:53:040601

Номер п/п	Кадастровый номер объекта недвижимости	Вид объекта недвижимости	Адрес	Площадь или основная характеристика	Категория земель	Виды разрешенного использования	Назначение (проектируемое назначение)	Кадастровая стоимость (руб)
1	2	3	4	5	6	7	8	9
176	16:53:040601:255	Здание	ГК "Петрокам-авто"	площадь: 17.6 кв.м	_____	_____	Нежилое здание	89859.79
177	16:53:040601:256	Здание	Республика Татарстан, р-н Нижнекамский муниципальный, г Нижнекамск, ул Чабьинская, ГК №15	площадь: 16.5 кв.м	_____	_____	Нежилое здание	81447.3
178	16:53:040601:257	Здание	Республика Татарстан, р-н Нижнекамский муниципальный, г Нижнекамск, ул Чабьинская, ГК №15	площадь: 20.4 кв.м	_____	_____	Нежилое здание	100698.48
179	16:53:040601:258	Здание	ГК "Петрокам-авто"	площадь: 17.3 кв.м	_____	_____	Нежилое здание	88328.09
180	16:53:040601:259	Здание	ГК "Петрокам-авто"	площадь: 17.6 кв.м	_____	_____	Нежилое здание	90468.4

Инженер II категории

полное наименование должности

М.П.

подпись

/ инициалы, фамилия

**Филиал федерального государственного бюджетного учреждения «Федеральная кадастровая палата Федеральной службы государственной регистрации, кадастра и картографии» по Республике Татарстан**

(полное наименование органа регистрации прав)

Раздел 1

**КАДАСТРОВЫЙ ПЛАН ТЕРРИТОРИИ**

Лист № 37	раздела 1	Всего листов раздела 1: 104	Всего разделов: 11	Всего листов: 2063
« 05 » марта 2020 г. № 16/ИСХ/20-213708				
Номер кадастрового квартала: 16:53:040601				

Номер п/п	Кадастровый номер объекта недвижимости	Вид объекта недвижимости	Адрес	Площадь или основная характеристика	Категория земель	Виды разрешенного использования	Назначение (проектируемое назначение)	Кадастровая стоимость (руб)
1	2	3	4	5	6	7	8	9
181	16:53:040601:260	Здание	ГК "Петрокам-авто"	площадь: 17.6 кв.м	_____	_____	Нежилое здание	90468.4
182	16:53:040601:261	Здание	ГК "Петрокам-авто"	площадь: 17.6 кв.м	_____	_____	Нежилое здание	89859.79
183	16:53:040601:262	Земельный участок	Местоположение установлено относительно ориентира, расположенного в границах участка. Почтовый адрес ориентира: Республика Татарстан, Нижнекамский муниципальный район, г Нижнекамск, ул. Ахтубинская	3126 +/-20	Земли населённых пунктов	для размещения цеха по производству полипропиленовых труб	_____	6693484.98
184	16:53:040601:263	Здание	ГК "Петрокам-авто"	площадь: 17.6 кв.м	_____	_____	Нежилое здание	89859.79
185	16:53:040601:264	Здание	ГК "Петрокам-авто"	площадь: 17.6 кв.м	_____	_____	Нежилое здание	89859.79

Инженер II категории

полное наименование должности

М.П.

подпись

/ инициалы, фамилия

КАДАСТРОВЫЙ ПЛАН ТЕРРИТОРИИ

Лист № 38	раздела 1	Всего листов раздела 1: 104	Всего разделов: 11	Всего листов: 2063
« 05 » марта 2020 г. № 16/ИСХ/20-213708				
Номер кадастрового квартала: 16:53:040601				

Номер п/п	Кадастровый номер объекта недвижимости	Вид объекта недвижимости	Адрес	Площадь или основная характеристика	Категория земель	Виды разрешенного использования	Назначение (проектируемое назначение)	Кадастровая стоимость (руб)
1	2	3	4	5	6	7	8	9
186	16:53:040601:265	Здание	Республика Татарстан, Нижнекамский муниципальный район, г Нижнекамск, ул Ахтубинская, ГК №26, гараж №40	площадь: 17.4 кв.м	—	—	Нежилое здание	85024.58
187	16:53:040601:267	Здание	ГК "Петрокам-авто" гараж №188	площадь: 17.6 кв.м	—	—	Нежилое здание	89859.79
188	16:53:040601:268	Здание	ГК "Петрокам-авто" гараж №298	площадь: 23.5 кв.м	—	—	Нежилое здание	119983.25
189	16:53:040601:270	Здание	ГК "Петрокам-авто"	площадь: 16.7 кв.м	—	—	Нежилое здание	85264.69
190	16:53:030102:273	Здание	Республика Татарстан, р-н Нижнекамский муниципальный, г Нижнекамск, ул Ахтубинская	площадь: 21.2 кв.м	—	—	Нежилое здание	136677.25

Инженер II категории

полное наименование должности

М.П.

подпись

/  
инициалы, фамилия

**Филиал федерального государственного бюджетного учреждения «Федеральная кадастровая палата Федеральной службы государственной регистрации, кадастра и картографии» по Республике Татарстан**

(полное наименование органа регистрации прав)

Раздел 1

**КАДАСТРОВЫЙ ПЛАН ТЕРРИТОРИИ**

Лист № 39	раздела 1	Всего листов раздела 1: 104	Всего разделов: 11	Всего листов: 2063
« 05 » марта 2020 г. № 16/ИСХ/20-213708				
Номер кадастрового квартала: 16:53:040601				

Номер п/п	Кадастровый номер объекта недвижимости	Вид объекта недвижимости	Адрес	Площадь или основная характеристика	Категория земель	Виды разрешенного использования	Назначение (проектируемое назначение)	Кадастровая стоимость (руб)
1	2	3	4	5	6	7	8	9
191	16:53:040601:283	Здание	423577, Республика Татарстан (Татарстан), Нижнекамский р-н, г Нижнекамск, ул Спортивная	площадь: 830.8 кв.м	_____	_____	Нежилое здание	6901912.54
192	16:53:040601:284	Здание	423577, Республика Татарстан (Татарстан), Нижнекамский р-н, г Нижнекамск, ул Спортивная	площадь: 816.4 кв.м	_____	_____	Нежилое здание	35372203.62
193	16:53:040601:285	Здание	ГК "Петрокам-авто"	площадь: 25.2 кв.м	_____	_____	Нежилое здание	129972.28
194	16:53:040601:286	Здание	ГК №15	площадь: 21.9 кв.м	_____	_____	Нежилое здание	108102.78
195	16:53:040601:287	Здание	Республика Татарстан, р-н Нижнекамский муниципальный, г Нижнекамск, ул Чабьинская, ГК № 15	площадь: 21.5 кв.м	_____	_____	Нежилое здание	106128.3

Инженер II категории

полное наименование должности

М.П.

подпись

/ инициалы, фамилия

**Филиал федерального государственного бюджетного учреждения «Федеральная кадастровая палата Федеральной службы государственной регистрации, кадастра и картографии» по Республике Татарстан**

(полное наименование органа регистрации прав)

Раздел 1

**КАДАСТРОВЫЙ ПЛАН ТЕРРИТОРИИ**

Лист № 40	раздела 1	Всего листов раздела 1: 104	Всего разделов: 11	Всего листов: 2063
« 05 » марта 2020 г. № 16/ИСХ/20-213708				
Номер кадастрового квартала: 16:53:040601				

Номер п/п	Кадастровый номер объекта недвижимости	Вид объекта недвижимости	Адрес	Площадь или основная характеристика	Категория земель	Виды разрешенного использования	Назначение (проектируемое назначение)	Кадастровая стоимость (руб)
1	2	3	4	5	6	7	8	9
196	16:53:040601:288	Здание	ГК "Петрокам-Авто"	площадь: 27.7 кв.м	—	—	Нежилое здание	142866.35
197	16:53:040601:289	Здание	Республика Татарстан, р-н Нижнекамский муниципальный, г Нижнекамск, ул Чабьинская, ГК №15	площадь: 21.0 кв.м	—	—	Нежилое здание	103660.2
198	16:53:040601:290	Здание	Республика Татарстан, Нижнекамский муниципальный район, г Нижнекамск, ул Спортивная, д 2	площадь: 824.8 кв.м	—	—	Нежилое здание	5960912.08
199	16:53:040601:291	Здание	Республика Татарстан, Нижнекамский муниципальный район, г Нижнекамск, ул Спортивная, д 2	площадь: 102.2 кв.м	—	—	Нежилое здание	3837189.96
200	16:53:040601:292	Здание	Республика Татарстан, Нижнекамский муниципальный райо, г Нижнекамск, ул Спортивная, д 2	площадь: 32.5 кв.м	—	—	Нежилое здание	100867

Инженер II категории

полное наименование должности

М.П.

подпись

/ инициалы, фамилия

**Филиал федерального государственного бюджетного учреждения «Федеральная кадастровая палата Федеральной службы государственной регистрации, кадастра и картографии» по Республике Татарстан**

(полное наименование органа регистрации прав)

Раздел 1

**КАДАСТРОВЫЙ ПЛАН ТЕРРИТОРИИ**

Лист № 41	раздела 1	Всего листов раздела 1: 104	Всего разделов: 11	Всего листов: 2063
« 05 » марта 2020 г. № 16/ИСХ/20-213708				
Номер кадастрового квартала: 16:53:040601				

Номер п/п	Кадастровый номер объекта недвижимости	Вид объекта недвижимости	Адрес	Площадь или основная характеристика	Категория земель	Виды разрешенного использования	Назначение (проектируемое назначение)	Кадастровая стоимость (руб)
1	2	3	4	5	6	7	8	9
201	16:53:040601:293	Здание	Республика Татарстан, Нижнекамский муниципальный район, г Нижнекамск, ул Спортивная, д 2	площадь: 280.4 кв.м	_____	_____	Нежилое здание	11214698.94
202	16:53:040601:294	Здание	Республика Татарстан, Нижнекамский муниципальный район, г Нижнекамск, ул Чабьинская, ГК № 15	площадь: 21.9 кв.м	_____	_____	Нежилое здание	108102.78
203	16:53:040601:295	Здание	Республика Татарстан, р-н Нижнекамский муниципальный, г Нижнекамск, ул Спортивная, д 2	площадь: 2777.9 кв.м	_____	_____	Нежилое здание	19798398.87
204	16:53:040601:296	Здание	Республика Татарстан, Нижнекамский муниципальный район, г Нижнекамск, ул Спортивная, д 2	площадь: 160.6 кв.м	_____	_____	Нежилое здание	1253110.41
205	16:53:040601:297	Здание	Республика Татарстан (Татарстан), г.Нижнекамск, ул.Спортивная, д.2	площадь: 2063.2 кв.м	_____	_____	Нежилое здание	15015185.58

Инженер II категории

полное наименование должности

М.П.

подпись

/ инициалы, фамилия

**Филиал федерального государственного бюджетного учреждения «Федеральная кадастровая палата Федеральной службы государственной регистрации, кадастра и картографии» по Республике Татарстан**

(полное наименование органа регистрации прав)

Раздел 1

**КАДАСТРОВЫЙ ПЛАН ТЕРРИТОРИИ**

Лист № 42	раздела 1	Всего листов раздела 1: 104	Всего разделов: 11	Всего листов: 2063
« 05 » марта 2020 г. № 16/ИСХ/20-213708				
Номер кадастрового квартала: 16:53:040601				

Номер п/п	Кадастровый номер объекта недвижимости	Вид объекта недвижимости	Адрес	Площадь или основная характеристика	Категория земель	Виды разрешенного использования	Назначение (проектируемое назначение)	Кадастровая стоимость (руб)
1	2	3	4	5	6	7	8	9
206	16:53:040601:298	Здание	Республика Татарстан (Татарстан), Нижнекамский муниципальный район, г.Нижнекамск, пр-кт Вахитова, д.1	площадь: 5178.7 кв.м	—	—	Нежилое здание	16072613.32
207	16:53:040601:299	Здание	Республика Татарстан (Татарстан), г.Нижнекамск, ул.Ахтубинская, д.24, (2544Д)	площадь: 357.1 кв.м	—	—	Нежилое здание	2690955.62
208	16:53:040601:300	Здание	Республика Татарстан (Татарстан), г.Нижнекамск, ул.Ахтубинская, д.24 (2544 А)	площадь: 861.6 кв.м	—	—	Нежилое здание	3349702.63
209	16:53:040601:301	Здание	Республика Татарстан (Татарстан), г.Нижнекамск, ул.Ахтубинская, зд.24Б	площадь: 96.0 кв.м	—	—	Нежилое здание	684202.56
210	16:53:040601:302	Здание	Республика Татарстан (Татарстан), г.Нижнекамск, ул.Ахтубинская, д.24, (2544В)	площадь: 744.3 кв.м	—	—	Нежилое здание	2893667.21

Инженер II категории

полное наименование должности

М.П.

подпись

/ инициалы, фамилия

**Филиал федерального государственного бюджетного учреждения «Федеральная кадастровая палата Федеральной службы государственной регистрации, кадастра и картографии» по Республике Татарстан**

(полное наименование органа регистрации прав)

Раздел 1

**КАДАСТРОВЫЙ ПЛАН ТЕРРИТОРИИ**

Лист № 43	раздела 1	Всего листов раздела 1: 104	Всего разделов: 11	Всего листов: 2063
« 05 » марта 2020 г. № 16/ИСХ/20-213708				
Номер кадастрового квартала: 16:53:040601				

Номер п/п	Кадастровый номер объекта недвижимости	Вид объекта недвижимости	Адрес	Площадь или основная характеристика	Категория земель	Виды разрешенного использования	Назначение (проектируемое назначение)	Кадастровая стоимость (руб)
1	2	3	4	5	6	7	8	9
211	16:53:040601:303	Здание	Республика Татарстан (Татарстан), г.Нижнекамск, ул.Ахтубинская, д.24, (2544Е)	площадь: 3155.4 кв.м	_____	_____	Нежилое здание	12267469.46
212	16:53:040601:304	Здание	Республика Татарстан (Татарстан), г.Нижнекамск, ГСК "Петрокам-авто", в районе д. Ахтуба, гараж 27, бокс 64	площадь: 18.0 кв.м	_____	_____	Нежилое здание	87956.46
213	16:53:040601:305	Земельный участок	Местоположение установлено относительно ориентира, расположенного в границах участка. Почтовый адрес ориентира: Республика Татарстан, Нижнекамский муниципальный район, г. Нижнекамск, ул. Спортивная	36 +/-2	Земли населённых пунктов	Для размещения объекта под реконструкцию магазина	_____	137294.28
214	16:53:040601:306	Здание	ГК "Петрокам-авто"	площадь: 23.5 кв.м	_____	_____	Нежилое здание	119983.25
215	16:53:040601:335	Здание	Республика Татарстан, р-н Нижнекамский муниципальный, г. Нижнекамск, ГК №26 в районе базы городских электросетей	площадь: 6617.5 кв.м	_____	_____	Нежилое здание	25654657.83

Инженер II категории

полное наименование должности

М.П.

подпись

/ инициалы, фамилия

**Филиал федерального государственного бюджетного учреждения «Федеральная кадастровая палата Федеральной службы государственной регистрации, кадастра и картографии» по Республике Татарстан**

(полное наименование органа регистрации прав)

Раздел 1

**КАДАСТРОВЫЙ ПЛАН ТЕРРИТОРИИ**

Лист № 44	раздела 1	Всего листов раздела 1: 104	Всего разделов: 11	Всего листов: 2063
« 05 » марта 2020 г. № 16/ИСХ/20-213708				
Номер кадастрового квартала: 16:53:040601				

Номер п/п	Кадастровый номер объекта недвижимости	Вид объекта недвижимости	Адрес	Площадь или основная характеристика	Категория земель	Виды разрешенного использования	Назначение (проектируемое назначение)	Кадастровая стоимость (руб)
1	2	3	4	5	6	7	8	9
216	16:53:040601:352	Здание	Республика Татарстан, р-н Нижнекамский муниципальный, г Нижнекамск, ГК "Петрокам-Авто" в районе с. Ахтуба	площадь: 3063.8 кв.м	—	—	Нежилое здание	14971166.79
217	16:53:040601:355	Здание	ГК "Петрокам-авто"	площадь: 17.6 кв.м	—	—	Нежилое здание	89859.79
218	16:53:040601:356	Здание	ГК "Петрокам-авто"	площадь: 17.4 кв.м	—	—	Нежилое здание	88838.66
219	16:53:040601:376	Здание	Республика Татарстан, Нижнекамский муниципальный район, г Нижнекамск, ул Чабьинская, д 19	площадь: 761.5 кв.м	—	—	Нежилое здание	31541512.76
220	16:53:040601:377	Здание	Республика Татарстан, Нижнекамский муниципальный район, г Нижнекамск, ул Чабьинская, д 19	площадь: 2073.8 кв.м	—	—	Жилой дом	56322894.13

Инженер II категории

полное наименование должности

М.П.

подпись

/ инициалы, фамилия

**Филиал федерального государственного бюджетного учреждения «Федеральная кадастровая палата Федеральной службы государственной регистрации, кадастра и картографии» по Республике Татарстан**

(полное наименование органа регистрации прав)

Раздел 1

**КАДАСТРОВЫЙ ПЛАН ТЕРРИТОРИИ**

Лист № 45	раздела 1	Всего листов раздела 1: 104	Всего разделов: 11	Всего листов: 2063
« 05 » марта 2020 г. № 16/ИСХ/20-213708				
Номер кадастрового квартала: 16:53:040601				

Номер п/п	Кадастровый номер объекта недвижимости	Вид объекта недвижимости	Адрес	Площадь или основная характеристика	Категория земель	Виды разрешенного использования	Назначение (проектируемое назначение)	Кадастровая стоимость (руб)
1	2	3	4	5	6	7	8	9
221	16:53:040601:378	Земельный участок	Местоположение установлено относительно ориентира, расположенного в границах участка. Почтовый адрес ориентира: Республика Татарстан, Нижнекамский муниципальный район, г Нижнекамск	11000 +/-37	Земли населённых пунктов	место размещения объекта производственного назначения	—	23538570
222	16:53:040601:383	Сооружение	Республика Татарстан, Нижнекамский муниципальный район, г Нижнекамск, ул Спортивная	протяженность: 521 м	—	—	нежилое	4423357.73
223	16:53:040601:384	Здание	Республика Татарстан, р-н Нижнекамский муниципальный, г Нижнекамск, ул Ахтубинская, ГК №86	площадь: 32.0 кв.м	—	—	Нежилое здание	161735.36
224	16:53:040601:385	Здание	Республика Татарстан, Нижнекамский муниципальный район, г Нижнекамск, ул Ахтубинская, ГК №26	площадь: 53.5 кв.м	—	—	Нежилое здание	261426.15
225	16:53:040601:386	Здание	Республика Татарстан, р-н Нижнекамский муниципальный, г Нижнекамск, ул Чабьинская, ГК №15	площадь: 18.6 кв.м	—	—	Нежилое здание	91813.32

Инженер II категории

полное наименование должности

М.П.

подпись

/ инициалы, фамилия

**Филиал федерального государственного бюджетного учреждения «Федеральная кадастровая палата Федеральной службы государственной регистрации, кадастра и картографии» по Республике Татарстан**

(полное наименование органа регистрации прав)

Раздел 1

**КАДАСТРОВЫЙ ПЛАН ТЕРРИТОРИИ**

Лист № 46	раздела 1	Всего листов раздела 1: 104	Всего разделов: 11	Всего листов: 2063
« 05 » марта 2020 г. № 16/ИСХ/20-213708				
Номер кадастрового квартала: 16:53:040601				

Номер п/п	Кадастровый номер объекта недвижимости	Вид объекта недвижимости	Адрес	Площадь или основная характеристика	Категория земель	Виды разрешенного использования	Назначение (проектируемое назначение)	Кадастровая стоимость (руб)
1	2	3	4	5	6	7	8	9
226	16:53:040601:387	Здание	Республика Татарстан (Татарстан), Нижнекамский р-н, г Нижнекамск, ул Спортивная	площадь: 162.1 кв.м	—	—	Нежилое здание	858937.1
227	16:53:040601:388	Здание	Республика Татарстан, Нижнекамский муниципальный район, г Нижнекамск, ул Спортивная, д 16Б	площадь: 350.8 кв.м	—	—	Нежилое здание	2545962.57
228	16:53:040601:389	Здание	Республика Татарстан (Татарстан), г.Нижнекамск, в районе с. Ахтуба	площадь: 507.7 кв.м	—	—	Нежилое здание	2480860.82
229	16:53:040601:390	Здание	Республика Татарстан (Татарстан), г.Нижнекамск, ГСК №26 в районе д. Ахтуба, бокс 96	площадь: 18.1 кв.м	—	—	Нежилое здание	88445.11
230	16:53:030102:412	Здание	Татарстан респ, р-н Нижнекамский муниципальный, г Нижнекамск, ул Спортивная, дом 2г, расположенный АТХ Горздрава	площадь: 354.3 кв.м	—	—	Нежилое здание	2578460.77

Инженер II категории

полное наименование должности

М.П.

подпись

/ инициалы, фамилия

**Филиал федерального государственного бюджетного учреждения «Федеральная кадастровая палата Федеральной службы государственной регистрации, кадастра и картографии» по Республике Татарстан**

(полное наименование органа регистрации прав)

Раздел 1

**КАДАСТРОВЫЙ ПЛАН ТЕРРИТОРИИ**

Лист № 47	раздела 1	Всего листов раздела 1: 104	Всего разделов: 11	Всего листов: 2063
« 05 » марта 2020 г. № 16/ИСХ/20-213708				
Номер кадастрового квартала: 16:53:040601				

Номер п/п	Кадастровый номер объекта недвижимости	Вид объекта недвижимости	Адрес	Площадь или основная характеристика	Категория земель	Виды разрешенного использования	Назначение (проектируемое назначение)	Кадастровая стоимость (руб)
1	2	3	4	5	6	7	8	9
231	16:53:040601:435	Здание	Республика Татарстан, р-н Нижнекамский муниципальный, г Нижнекамск, ГК "Петрокам-авто", ул Индустриальная, д 17	площадь: 25.2 кв.м	_____	_____	Нежилое здание	128662.88
232	16:53:040601:436	Здание	Республика Татарстан (Татарстан), г.Нижнекамск, ул.Спортивная, д.20	площадь: 3437.1 кв.м	_____	_____	Нежилое здание	101248338.88
233	16:53:040601:437	Здание	Республика Татарстан, р-н Нижнекамский муниципальный, г Нижнекамск, ул Чабьинская, ГК №15	площадь: 23.8 кв.м	_____	_____	Нежилое здание	117481.56
234	16:53:040601:438	Здание	Республика Татарстан, р-н Нижнекамский муниципальный, г Нижнекамск, ул Чабьинская, ГК №15	площадь: 22.2 кв.м	_____	_____	Нежилое здание	109583.64
235	16:53:040601:439	Здание	Российская Федерация, Республика Татарстан, р-н Нижнекамский муниципальный, г Нижнекамск, ул Индустриальная, дом 17	площадь: 902.0 кв.м	_____	_____	Нежилое здание	4667913.14

Инженер II категории

полное наименование должности

М.П.

подпись

/ инициалы, фамилия

**Филиал федерального государственного бюджетного учреждения «Федеральная кадастровая палата Федеральной службы государственной регистрации, кадастра и картографии» по Республике Татарстан**

(полное наименование органа регистрации прав)

Раздел 1

**КАДАСТРОВЫЙ ПЛАН ТЕРРИТОРИИ**

Лист № 48	раздела 1	Всего листов раздела 1: 104	Всего разделов: 11	Всего листов: 2063
« 05 » марта 2020 г. № 16/ИСХ/20-213708				
Номер кадастрового квартала: 16:53:040601				

Номер п/п	Кадастровый номер объекта недвижимости	Вид объекта недвижимости	Адрес	Площадь или основная характеристика	Категория земель	Виды разрешенного использования	Назначение (проектируемое назначение)	Кадастровая стоимость (руб)
1	2	3	4	5	6	7	8	9
236	16:53:040601:440	Здание	Республика Татарстан, р-н Нижнекамский муниципальный, г Нижнекамск, ул Чабынская, ГК № 15	площадь: 23.1 кв.м	_____	_____	Нежилое здание	114026.22
237	16:53:040601:441	Здание	Республика Татарстан, р-н Нижнекамский муниципальный, г Нижнекамск, ул Чабынская, ГК № 15	площадь: 21.5 кв.м	_____	_____	Нежилое здание	106128.3
238	16:53:040601:442	Здание	Республика Татарстан, р-н Нижнекамский муниципальный, г Нижнекамск, ул Ахтубинская, гаражный кооператив №86	площадь: 26.4 кв.м	_____	_____	Нежилое здание	133431.67
239	16:53:040601:443	Земельный участок	Местоположение установлено относительно ориентира, расположенного в границах участка. Почтовый адрес ориентира: Республика Татарстан, Нижнекамский муниципальный район, г Нижнекамск	1 +/-0.35	Земли населённых пунктов	Под объекты газоснабжения	_____	1780.51
240	16:53:040601:444	Здание	Республика Татарстан, р-н Нижнекамский муниципальный, г Нижнекамск, ул Чабынская, ГК № 15, гараж №668	площадь: 23.2 кв.м	_____	_____	Нежилое здание	114519.84

Инженер II категории

полное наименование должности

М.П.

подпись

/ инициалы, фамилия

**Филиал федерального государственного бюджетного учреждения «Федеральная кадастровая палата Федеральной службы государственной регистрации, кадастра и картографии» по Республике Татарстан**

(полное наименование органа регистрации прав)

Раздел 1

**КАДАСТРОВЫЙ ПЛАН ТЕРРИТОРИИ**

Лист № 49	раздела 1	Всего листов раздела 1: 104	Всего разделов: 11	Всего листов: 2063
« 05 » марта 2020 г. № 16/ИСХ/20-213708				
Номер кадастрового квартала: 16:53:040601				

Номер п/п	Кадастровый номер объекта недвижимости	Вид объекта недвижимости	Адрес	Площадь или основная характеристика	Категория земель	Виды разрешенного использования	Назначение (проектируемое назначение)	Кадастровая стоимость (руб)
1	2	3	4	5	6	7	8	9
241	16:53:040601:445	Здание	Республика Татарстан, р-н Нижнекамский муниципальный, г Нижнекамск, ул Чабьинская, ГК № 15	площадь: 20.8 кв.м	_____	_____	Нежилое здание	102672.96
242	16:53:040601:446	Здание	Республика Татарстан (Татарстан), г.Нижнекамск, ул.Спортивная, д.4А	площадь: 537.6 кв.м	_____	_____	Нежилое здание	16372694.02
243	16:53:040601:447	Здание	Республика Татарстан (Татарстан), г.Нижнекамск, ул.Спортивная	площадь: 25.1 кв.м	_____	_____	Нежилое здание	97583.03
244	16:53:000000:480	Здание	Республика Татарстан, р-н Нижнекамский муниципальный, г Нижнекамск, ул Чабьинская, ГК №15	площадь: 22.2 кв.м	_____	_____	Нежилое здание	109583.64
245	16:53:000000:494	Здание	Республика Татарстан, р-н Нижнекамский муниципальный, г Нижнекамск, ул Чабьинская, ГК №15	площадь: 18.1 кв.м	_____	_____	Нежилое здание	89345.22

Инженер II категории

полное наименование должности

М.П.

подпись

/ инициалы, фамилия

**Филиал федерального государственного бюджетного учреждения «Федеральная кадастровая палата Федеральной службы государственной регистрации, кадастра и картографии» по Республике Татарстан**

(полное наименование органа регистрации прав)

Раздел 1

**КАДАСТРОВЫЙ ПЛАН ТЕРРИТОРИИ**

Лист № 50	раздела 1	Всего листов раздела 1: 104	Всего разделов: 11	Всего листов: 2063
« 05 » марта 2020 г. № 16/ИСХ/20-213708				
Номер кадастрового квартала: 16:53:040601				

Номер п/п	Кадастровый номер объекта недвижимости	Вид объекта недвижимости	Адрес	Площадь или основная характеристика	Категория земель	Виды разрешенного использования	Назначение (проектируемое назначение)	Кадастровая стоимость (руб)
1	2	3	4	5	6	7	8	9
246	16:53:040601:516	Здание	Республика Татарстан, р-н Нижнекамский муниципальный, г Нижнекамск, ГСК ПЕТРОКАМ-АВТО в районе д. Ахтуба, гараж 178	площадь: 1.0 кв.м	—	—	Нежилое здание	3876.79
247	16:53:040601:518	Здание	Республика Татарстан, р-н Нижнекамский муниципальный, г Нижнекамск, ГСК 26 в районе д. Ахтуба	площадь: 1.0 кв.м	—	—	Нежилое здание	3876.79
248	16:53:040601:519	Здание	Республика Татарстан, р-н Нижнекамский муниципальный, г Нижнекамск, ГСК 26 в районе д. Ахтуба	площадь: 1.0 кв.м	—	—	Нежилое здание	3876.79
249	16:53:040601:520	Здание	Республика Татарстан, р-н Нижнекамский муниципальный, г Нижнекамск, ГСК 26 в районе д. Ахтуба	площадь: 1.0 кв.м	—	—	Нежилое здание	3876.79
250	16:53:040601:521	Здание	Республика Татарстан, р-н Нижнекамский муниципальный, г Нижнекамск, ГСК 26 в районе д. Ахтуба	площадь: 1.0 кв.м	—	—	Нежилое здание	3876.79

Инженер II категории

полное наименование должности

М.П.

подпись

/ инициалы, фамилия

**КАДАСТРОВЫЙ ПЛАН ТЕРРИТОРИИ**

Лист № 51	раздела 1	Всего листов раздела 1: 104	Всего разделов: 11	Всего листов: 2063
« 05 » марта 2020 г. № 16/ИСХ/20-213708				
Номер кадастрового квартала: 16:53:040601				

Номер п/п	Кадастровый номер объекта недвижимости	Вид объекта недвижимости	Адрес	Площадь или основная характеристика	Категория земель	Виды разрешенного использования	Назначение (проектируемое назначение)	Кадастровая стоимость (руб)
1	2	3	4	5	6	7	8	9
251	16:53:040601:522	Здание	Республика Татарстан, р-н Нижнекамский муниципальный, г Нижнекамск, ГСК 26, в районе д. Ахтуба	площадь: 1.0 кв.м	—	—	Нежилое здание	3876.79
252	16:53:040601:523	Здание	Республика Татарстан, р-н Нижнекамский муниципальный, г Нижнекамск, ГСК 26 в районе д. Ахтуба	площадь: 1.0 кв.м	—	—	Нежилое здание	3876.79
253	16:53:040601:525	Здание	Республика Татарстан (Татарстан), г.Нижнекамск, ул.Ахтубинская, д.24, (2544Б)	площадь: 36.9 кв.м	—	—	Нежилое здание	114522.84
254	16:53:040601:526	Здание	Республика Татарстан (Татарстан), г.Нижнекамск, ул.Спортивная, д.2	площадь: 193.5 кв.м	—	—	Нежилое здание	752283.5
255	16:53:040601:584	Земельный участок	Местоположение установлено относительно ориентира, расположенного в границах участка. Почтовый адрес ориентира: Республика Татарстан, Нижнекамский муниципальный район, г Нижнекамск	1076 +/-11	Земли населённых пунктов	Для размещения производственной базы	—	2386169.88

Инженер II категории

полное наименование должности

М.П.

подпись

/ инициалы, фамилия

**Филиал федерального государственного бюджетного учреждения «Федеральная кадастровая палата Федеральной службы государственной регистрации, кадастра и картографии» по Республике Татарстан**

(полное наименование органа регистрации прав)

Раздел 1

**КАДАСТРОВЫЙ ПЛАН ТЕРРИТОРИИ**

Лист № 52	раздела 1	Всего листов раздела 1: 104	Всего разделов: 11	Всего листов: 2063
« 05 » марта 2020 г. № 16/ИСХ/20-213708				
Номер кадастрового квартала: 16:53:040601				

Номер п/п	Кадастровый номер объекта недвижимости	Вид объекта недвижимости	Адрес	Площадь или основная характеристика	Категория земель	Виды разрешенного использования	Назначение (проектируемое назначение)	Кадастровая стоимость (руб)
1	2	3	4	5	6	7	8	9
256	16:53:040601:585	Здание	Республика Татарстан, р-н Нижнекамский муниципальный, г Нижнекамск, ул Чабьинская, ГК № 15	площадь: 21.5 кв.м	_____	_____	Нежилое здание	106128.3
257	16:53:040601:586	Здание	Республика Татарстан, Нижнекамский муниципальный район, г Нижнекамск, ул Ахтубинская, ГК №26	площадь: 18.0 кв.м	_____	_____	Нежилое здание	87956.46
258	16:53:040601:616	Здание	Республика Татарстан, р-н Нижнекамский муниципальный, г Нижнекамск, ул Чабьинская, ГК №15	площадь: 21.0 кв.м	_____	_____	Нежилое здание	237503.28
259	16:53:040601:617	Здание	Республика Татарстан, р-н Нижнекамский муниципальный, г Нижнекамск, ул Чабьинская, ГК №15	площадь: 22.8 кв.м	_____	_____	Нежилое здание	257860.7
260	16:53:040601:618	Здание	Республика Татарстан, р-н Нижнекамский муниципальный, г Нижнекамск, ул Чабьинская, ГК №15	площадь: 23.4 кв.м	_____	_____	Нежилое здание	264646.51

Инженер II категории

полное наименование должности

М.П.

подпись

/ инициалы, фамилия

**КАДАСТРОВЫЙ ПЛАН ТЕРРИТОРИИ**

Лист № 53	раздела 1	Всего листов раздела 1: 104	Всего разделов: 11	Всего листов: 2063
« 05 » марта 2020 г. № 16/ИСХ/20-213708				
Номер кадастрового квартала: 16:53:040601				

Номер п/п	Кадастровый номер объекта недвижимости	Вид объекта недвижимости	Адрес	Площадь или основная характеристика	Категория земель	Виды разрешенного использования	Назначение (проектируемое назначение)	Кадастровая стоимость (руб)
1	2	3	4	5	6	7	8	9
261	16:53:040601:619	Здание	Республика Татарстан, р-н Нижнекамский муниципальный, г Нижнекамск, ул Чабьинская, ГК №15	площадь: 24.6 кв.м	_____	_____	Нежилое здание	278218.13
262	16:53:040601:620	Здание	Республика Татарстан, р-н Нижнекамский муниципальный, г Нижнекамск, ул Чабьинская, ГК №15	площадь: 21.4 кв.м	_____	_____	Нежилое здание	242027.15
263	16:53:040601:621	Здание	Республика Татарстан, р-н Нижнекамский муниципальный, г Нижнекамск, гараж 66, ГСК 26 в районе д. Ахтуба	площадь: 1.0 кв.м	_____	_____	Нежилое здание	11309.68
264	16:53:040601:622	Здание	Республика Татарстан, р-н Нижнекамский муниципальный, г Нижнекамск, гараж 70, ГСК 26 в районе д. Ахтуба	площадь: 1.0 кв.м	_____	_____	Нежилое здание	11309.68
265	16:53:040601:628	Здание	Республика Татарстан, р-н Нижнекамский муниципальный, г Нижнекамск, ул Чабьинская, ГК №15	площадь: 33.1 кв.м	_____	_____	Нежилое здание	374350.41

Инженер II категории

полное наименование должности

М.П.

подпись

/ инициалы, фамилия

**Филиал федерального государственного бюджетного учреждения «Федеральная кадастровая палата Федеральной службы государственной регистрации, кадастра и картографии» по Республике Татарстан**

(полное наименование органа регистрации прав)

Раздел 1

**КАДАСТРОВЫЙ ПЛАН ТЕРРИТОРИИ**

Лист № 54	раздела 1	Всего листов раздела 1: 104	Всего разделов: 11	Всего листов: 2063
« 05 » марта 2020 г. № 16/ИСХ/20-213708				
Номер кадастрового квартала: 16:53:040601				

Номер п/п	Кадастровый номер объекта недвижимости	Вид объекта недвижимости	Адрес	Площадь или основная характеристика	Категория земель	Виды разрешенного использования	Назначение (проектируемое назначение)	Кадастровая стоимость (руб)
1	2	3	4	5	6	7	8	9
266	16:53:040601:630	Здание	423570, Республика Татарстан (Татарстан), Нижнекамский р-н, г Нижнекамск, ул Индустриальная	площадь: 155.5 кв.м	—	—	Нежилое здание	1758655.24
267	16:53:040601:635	Здание	Республика Татарстан, р-н Нижнекамский муниципальный, г Нижнекамск, ул Чабьинская, ГК №15	площадь: 22.4 кв.м	—	—	Нежилое здание	253336.83
268	16:53:040601:636	Здание	Республика Татарстан, р-н Нижнекамский муниципальный, г Нижнекамск, ул Чабьинская, ГК №15	площадь: 21.6 кв.м	—	—	Нежилое здание	244289.09
269	16:53:040601:637	Здание	423570, Республика Татарстан (Татарстан), Нижнекамский р-н, г Нижнекамск, ул Индустриальная	площадь: 146.0 кв.м	—	—	Нежилое здание	1651213.28
270	16:53:040601:638	Здание	Республика Татарстан, р-н Нижнекамский муниципальный, г Нижнекамск, ул Ахтубинская, ГК № 26	площадь: 21.0 кв.м	—	—	Нежилое здание	237503.28

Инженер II категории

полное наименование должности

М.П.

подпись

/ инициалы, фамилия

**КАДАСТРОВЫЙ ПЛАН ТЕРРИТОРИИ**

Лист № 55	раздела 1	Всего листов раздела 1: 104	Всего разделов: 11	Всего листов: 2063
« 05 » марта 2020 г. № 16/ИСХ/20-213708				
Номер кадастрового квартала: 16:53:040601				

Номер п/п	Кадастровый номер объекта недвижимости	Вид объекта недвижимости	Адрес	Площадь или основная характеристика	Категория земель	Виды разрешенного использования	Назначение (проектируемое назначение)	Кадастровая стоимость (руб)
1	2	3	4	5	6	7	8	9
271	16:53:040601:639	Здание	Республика Татарстан, р-н Нижнекамский муниципальный, г Нижнекамск, ул Чабьинская, ГК №15	площадь: 20.8 кв.м	_____	_____	Нежилое здание	235241.34
272	16:53:040601:645	Здание	Республика Татарстан, р-н Нижнекамский муниципальный, г Нижнекамск, ул Чабьинская, ГК №15	площадь: 20.2 кв.м	_____	_____	Нежилое здание	228455.54
273	16:53:040601:646	Здание	Республика Татарстан, р-н Нижнекамский муниципальный, г Нижнекамск, ул Чабьинская, ГК №15	площадь: 21.7 кв.м	_____	_____	Нежилое здание	245420.06
274	16:53:040601:647	Здание	Республика Татарстан, р-н Нижнекамский муниципальный, г Нижнекамск, ул Чабьинская, ГК №15	площадь: 22.2 кв.м	_____	_____	Нежилое здание	251074.9
275	16:53:040601:649	Здание	Республика Татарстан (Татарстан), Нижнекамский р-н, г Нижнекамск, ул Спортивная	площадь: 41.3 кв.м	_____	_____	Нежилое здание	467089.78

Инженер II категории

полное наименование должности

М.П.

подпись

/ инициалы, фамилия

**Филиал федерального государственного бюджетного учреждения «Федеральная кадастровая палата Федеральной службы государственной регистрации, кадастра и картографии» по Республике Татарстан**

(полное наименование органа регистрации прав)

Раздел 1

**КАДАСТРОВЫЙ ПЛАН ТЕРРИТОРИИ**

Лист № 56	раздела 1	Всего листов раздела 1: 104	Всего разделов: 11	Всего листов: 2063
« 05 » марта 2020 г. № 16/ИСХ/20-213708				
Номер кадастрового квартала: 16:53:040601				

Номер п/п	Кадастровый номер объекта недвижимости	Вид объекта недвижимости	Адрес	Площадь или основная характеристика	Категория земель	Виды разрешенного использования	Назначение (проектируемое назначение)	Кадастровая стоимость (руб)
1	2	3	4	5	6	7	8	9
276	16:53:040601:650	Здание	Республика Татарстан, р-н Нижнекамский муниципальный, г Нижнекамск, ул Чабьинская, ГК №15	площадь: 22.5 кв.м	_____	_____	Нежилое здание	254467.8
277	16:53:040601:652	Земельный участок	Местоположение установлено относительно ориентира, расположенного в границах участка. Почтовый адрес ориентира: Республика Татарстан, Нижнекамский муниципальный район, г Нижнекамск, ул. Спортивная	1146 +/-12	Земли населённых пунктов	для эксплуатации производственной базы	_____	938574
278	16:53:040601:653	Здание	Республика Татарстан, р-н Нижнекамский муниципальный, г Нижнекамск, ул Чабьинская, ГК №15	площадь: 20.7 кв.м	_____	_____	Нежилое здание	234110.38
279	16:53:040601:654	Здание	Республика Татарстан, р-н Нижнекамский муниципальный, г Нижнекамск, ул Ахтубинская, ГК №26	площадь: 18.0 кв.м	_____	_____	Нежилое здание	203574.24
280	16:53:040601:656	Здание	Республика Татарстан, р-н Нижнекамский муниципальный, г Нижнекамск, ул Чабьинская, ГК №15	площадь: 21.6 кв.м	_____	_____	Нежилое здание	244289.09

Инженер II категории

полное наименование должности

М.П.

подпись

/ инициалы, фамилия

**Филиал федерального государственного бюджетного учреждения «Федеральная кадастровая палата Федеральной службы государственной регистрации, кадастра и картографии» по Республике Татарстан**

(полное наименование органа регистрации прав)

Раздел 1

**КАДАСТРОВЫЙ ПЛАН ТЕРРИТОРИИ**

Лист № 57	раздела 1	Всего листов раздела 1: 104	Всего разделов: 11	Всего листов: 2063
« 05 » марта 2020 г. № 16/ИСХ/20-213708				
Номер кадастрового квартала: 16:53:040601				

Номер п/п	Кадастровый номер объекта недвижимости	Вид объекта недвижимости	Адрес	Площадь или основная характеристика	Категория земель	Виды разрешенного использования	Назначение (проектируемое назначение)	Кадастровая стоимость (руб)
1	2	3	4	5	6	7	8	9
281	16:53:040601:657	Здание	Республика Татарстан, р-н Нижнекамский муниципальный, г Нижнекамск, ул Чабынская, ГК №15	площадь: 22.0 кв.м	—	—	Нежилое здание	248812.96
282	16:53:040601:658	Здание	Республика Татарстан, р-н Нижнекамский муниципальный, г Нижнекамск, ул Ахтубинская, ГК №26, гараж №6	площадь: 17.1 кв.м	—	—	Нежилое здание	193395.53
283	16:53:040601:659	Здание	Республика Татарстан, р-н Нижнекамский муниципальный, г Нижнекамск, ул Чабынская, ГК №15	площадь: 29.7 кв.м	—	—	Нежилое здание	335897.5
284	16:53:040601:660	Здание	Республика Татарстан, р-н Нижнекамский муниципальный, г Нижнекамск, ул Чабынская, ГК №15	площадь: 21.3 кв.м	—	—	Нежилое здание	240896.18
285	16:53:040601:661	Здание	Республика Татарстан, р-н Нижнекамский муниципальный, г Нижнекамск, ул Ахтубинская, ГК №26	площадь: 17.0 кв.м	—	—	Нежилое здание	192264.56

Инженер II категории

полное наименование должности

М.П.

подпись

/ инициалы, фамилия

**Филиал федерального государственного бюджетного учреждения «Федеральная кадастровая палата Федеральной службы государственной регистрации, кадастра и картографии» по Республике Татарстан**

(полное наименование органа регистрации прав)

Раздел 1

**КАДАСТРОВЫЙ ПЛАН ТЕРРИТОРИИ**

Лист № 58	раздела 1	Всего листов раздела 1: 104	Всего разделов: 11	Всего листов: 2063
« 05 » марта 2020 г. № 16/ИСХ/20-213708				
Номер кадастрового квартала: 16:53:040601				

Номер п/п	Кадастровый номер объекта недвижимости	Вид объекта недвижимости	Адрес	Площадь или основная характеристика	Категория земель	Виды разрешенного использования	Назначение (проектируемое назначение)	Кадастровая стоимость (руб)
1	2	3	4	5	6	7	8	9
286	16:53:040601:662	Здание	Республика Татарстан, р-н Нижнекамский муниципальный, г Нижнекамск, ул Ахтубинская, ГК №26	площадь: 20.4 кв.м	—	—	Нежилое здание	230717.47
287	16:53:040601:663	Здание	Республика Татарстан, р-н Нижнекамский муниципальный, г Нижнекамск, ул Чабынская, ГК №15	площадь: 22.3 кв.м	—	—	Нежилое здание	252205.86
288	16:00:000000:664	Сооружение	Республика Татарстан, р-н Нижнекамский муниципальный, г Нижнекамск, н.п. Ахтуба, н.п. Ильинка ул. Озёрная 49	протяженность: 244 м	—	—	нежилое	—
289	16:53:040601:665	Здание	Республика Татарстан, р-н Нижнекамский муниципальный, г Нижнекамск, ул Чабынская, ГК №15	площадь: 22.7 кв.м	—	—	Нежилое здание	256729.74
290	16:53:040601:666	Здание	Республика Татарстан, р-н Нижнекамский муниципальный, г Нижнекамск, ул Чабынская, ГК №15	площадь: 20.2 кв.м	—	—	Нежилое здание	228455.54

Инженер II категории

полное наименование должности

М.П.

подпись

/ инициалы, фамилия

**Филиал федерального государственного бюджетного учреждения «Федеральная кадастровая палата Федеральной службы государственной регистрации, кадастра и картографии» по Республике Татарстан**

(полное наименование органа регистрации прав)

Раздел 1

**КАДАСТРОВЫЙ ПЛАН ТЕРРИТОРИИ**

Лист № 59	раздела 1	Всего листов раздела 1: 104	Всего разделов: 11	Всего листов: 2063
« 05 » марта 2020 г. № 16/ИСХ/20-213708				
Номер кадастрового квартала: 16:53:040601				

Номер п/п	Кадастровый номер объекта недвижимости	Вид объекта недвижимости	Адрес	Площадь или основная характеристика	Категория земель	Виды разрешенного использования	Назначение (проектируемое назначение)	Кадастровая стоимость (руб)
1	2	3	4	5	6	7	8	9
291	16:53:040601:667	Здание	Республика Татарстан, р-н Нижнекамский муниципальный, г Нижнекамск, ул Чабьинская, ГК №15	площадь: 21.9 кв.м	_____	_____	Нежилое здание	247681.99
292	16:53:040601:671	Земельный участок	Местоположение установлено относительно ориентира, расположенного в границах участка. Почтовый адрес ориентира: Республика Татарстан, Нижнекамский муниципальный район, г Нижнекамск	1954 +/-15	Земли населённых пунктов	для строительства Закамского Центра Мониторинга	_____	7405464.6
293	16:53:040601:672	Земельный участок	Местоположение установлено относительно ориентира, расположенного в границах участка. Почтовый адрес ориентира: Республика Татарстан, Нижнекамский муниципальный район, г Нижнекамск	1750 +/-15	Земли населённых пунктов	для размещения производственной базы	_____	3799757.5
294	16:53:040601:673	Здание	Республика Татарстан, р-н Нижнекамский муниципальный, г Нижнекамск, ул Чабьинская, ГК №15	площадь: 23.4 кв.м	_____	_____	Нежилое здание	264646.51
295	16:53:040601:674	Здание	Республика Татарстан, р-н Нижнекамский муниципальный, г Нижнекамск, ул Ахтубинская, ГК №26	площадь: 15.9 кв.м	_____	_____	Нежилое здание	179823.91

Инженер II категории

полное наименование должности

М.П.

подпись

/ инициалы, фамилия

**Филиал федерального государственного бюджетного учреждения «Федеральная кадастровая палата Федеральной службы государственной регистрации, кадастра и картографии» по Республике Татарстан**

(полное наименование органа регистрации прав)

Раздел 1

**КАДАСТРОВЫЙ ПЛАН ТЕРРИТОРИИ**

Лист № 60	раздела 1	Всего листов раздела 1: 104	Всего разделов: 11	Всего листов: 2063
« 05 » марта 2020 г. № 16/ИСХ/20-213708				
Номер кадастрового квартала: 16:53:040601				

Номер п/п	Кадастровый номер объекта недвижимости	Вид объекта недвижимости	Адрес	Площадь или основная характеристика	Категория земель	Виды разрешенного использования	Назначение (проектируемое назначение)	Кадастровая стоимость (руб)
1	2	3	4	5	6	7	8	9
296	16:53:040601:675	Здание	Республика Татарстан, р-н Нижнекамский муниципальный, г Нижнекамск, ул Ахтубинская, ГК №26	площадь: 24.2 кв.м	_____	_____	Нежилое здание	273694.26
297	16:53:040601:676	Здание	Республика Татарстан, р-н Нижнекамский муниципальный, г Нижнекамск, ГК №35 "Ахтуба"	площадь: 26.4 кв.м	_____	_____	Нежилое здание	298575.55
298	16:53:040601:677	Здание	Республика Татарстан, р-н Нижнекамский муниципальный, г Нижнекамск, ул Ахтубинская, ГК №86	площадь: 27.6 кв.м	_____	_____	Нежилое здание	312147.17
299	16:53:040601:678	Здание	Республика Татарстан, р-н Нижнекамский муниципальный, г Нижнекамск, ул Чабьинская, ГК №15	площадь: 25.3 кв.м	_____	_____	Нежилое здание	286134.9
300	16:53:040601:679	Здание	Республика Татарстан, р-н Нижнекамский муниципальный, г Нижнекамск, ул Ахтубинская, ГК №26	площадь: 46.2 кв.м	_____	_____	Нежилое здание	522507.22

Инженер II категории

полное наименование должности

М.П.

подпись

/ инициалы, фамилия

**Филиал федерального государственного бюджетного учреждения «Федеральная кадастровая палата Федеральной службы государственной регистрации, кадастра и картографии» по Республике Татарстан**

(полное наименование органа регистрации прав)

Раздел 1

**КАДАСТРОВЫЙ ПЛАН ТЕРРИТОРИИ**

Лист № 61	раздела 1	Всего листов раздела 1: 104	Всего разделов: 11	Всего листов: 2063
« 05 » марта 2020 г. № 16/ИСХ/20-213708				
Номер кадастрового квартала: 16:53:040601				

Номер п/п	Кадастровый номер объекта недвижимости	Вид объекта недвижимости	Адрес	Площадь или основная характеристика	Категория земель	Виды разрешенного использования	Назначение (проектируемое назначение)	Кадастровая стоимость (руб)
1	2	3	4	5	6	7	8	9
301	16:53:040601:682	Сооружение	Респ Татарстан, р-н Нижнекамский, г Нижнекамск, ул Ахтубинская, Дом 21,	—	—	—	нежилое	—
302	16:53:040601:683	Здание	Республика Татарстан, район Нижнекамский муниципальный, г Нижнекамск, ул Чабьинская, ГК № 15	площадь: 26.3 кв.м	—	—	Нежилое здание	297444.58
303	16:53:040601:684	Здание	Республика Татарстан, р-н Нижнекамский муниципальный, г Нижнекамск, ул Ахтубинская, ГК №26	площадь: 18.0 кв.м	—	—	Нежилое здание	203574.24
304	16:53:040601:685	Здание	Республика Татарстан, р-н Нижнекамский муниципальный, г Нижнекамск, ул Ахтубинская, ГК №26	площадь: 18.0 кв.м	—	—	Нежилое здание	203574.24
305	16:53:040601:686	Здание	Республика Татарстан, р-н Нижнекамский муниципальный, г Нижнекамск, ул Чабьинская, ГК №15	площадь: 18.3 кв.м	—	—	Нежилое здание	206967.14

Инженер II категории

полное наименование должности

М.П.

подпись

/

инициалы, фамилия

**Филиал федерального государственного бюджетного учреждения «Федеральная кадастровая палата Федеральной службы государственной регистрации, кадастра и картографии» по Республике Татарстан**

(полное наименование органа регистрации прав)

Раздел 1

**КАДАСТРОВЫЙ ПЛАН ТЕРРИТОРИИ**

Лист № 62	раздела 1	Всего листов раздела 1: 104	Всего разделов: 11	Всего листов: 2063
« 05 » марта 2020 г. № 16/ИСХ/20-213708				
Номер кадастрового квартала: 16:53:040601				

Номер п/п	Кадастровый номер объекта недвижимости	Вид объекта недвижимости	Адрес	Площадь или основная характеристика	Категория земель	Виды разрешенного использования	Назначение (проектируемое назначение)	Кадастровая стоимость (руб)
1	2	3	4	5	6	7	8	9
306	16:53:040601:687	Здание	Республика Татарстан, р-н Нижнекамский муниципальный, г Нижнекамск, ул Чабьинская, ГК №15	площадь: 21.9 кв.м	_____	_____	Нежилое здание	247681.99
307	16:53:040601:688	Земельный участок	Местоположение установлено относительно ориентира, расположенного в границах участка. Почтовый адрес ориентира: Республика Татарстан, Нижнекамский муниципальный район, г Нижнекамск, ул. Ахтубинская	1595 +/-14	Земли населённых пунктов	для размещения учебно-тренировочного полигона	_____	5931517.9
308	16:53:040601:689	Здание	Российская Федерация, Республика Татарстан, р-н Нижнекамский муниципальный, г Нижнекамск, ул Индустриальная, дом 17	площадь: 394.8 кв.м	_____	_____	Нежилое здание	4465061.66
309	16:53:040601:690	Здание	Республика Татарстан, р-н Нижнекамский муниципальный, г Нижнекамск, ул Ахтубинская, ГК №86	площадь: 30.4 кв.м	_____	_____	Нежилое здание	343814.27
310	16:53:040601:691	Здание	Республика Татарстан, район Нижнекамский муниципальный, г Нижнекамск, ул Ахтубинская, ГК №26	площадь: 33.2 кв.м	_____	_____	Нежилое здание	375481.38

Инженер II категории  
полное наименование должности

М.П.

подпись

/  
инициалы, фамилия

**Филиал федерального государственного бюджетного учреждения «Федеральная кадастровая палата Федеральной службы государственной регистрации, кадастра и картографии» по Республике Татарстан**

(полное наименование органа регистрации прав)

Раздел 1

**КАДАСТРОВЫЙ ПЛАН ТЕРРИТОРИИ**

Лист № 63	раздела 1	Всего листов раздела 1: 104	Всего разделов: 11	Всего листов: 2063
« 05 » марта 2020 г. № 16/ИСХ/20-213708				
Номер кадастрового квартала: 16:53:040601				

Номер п/п	Кадастровый номер объекта недвижимости	Вид объекта недвижимости	Адрес	Площадь или основная характеристика	Категория земель	Виды разрешенного использования	Назначение (проектируемое назначение)	Кадастровая стоимость (руб)
1	2	3	4	5	6	7	8	9
311	16:53:040601:692	Здание	Республика Татарстан, Нижнекамский муниципальный район, г Нижнекамск, ул Спортивная, д 20	площадь: 60.6 кв.м	_____	_____	Нежилое здание	685366.61
312	16:53:040601:697	Земельный участок	Местоположение установлено относительно ориентира, расположенного в границах участка. Почтовый адрес ориентира: Республика Татарстан, Нижнекамский муниципальный район, г Нижнекамск, ул. Спортивная, д. 4А	4520 +/-24	Земли населённых пунктов	для размещения автосервиса	_____	16958994.8
313	16:53:040601:698	Земельный участок	Местоположение установлено относительно ориентира, расположенного в границах участка. Почтовый адрес ориентира: Республика Татарстан, Нижнекамский муниципальный район, г Нижнекамск, ул. Спортивная, д. 4Б	523 +/-8	Земли населённых пунктов	для размещения автосалона	_____	1962290.77
314	16:53:040601:699	Здание	Республика Татарстан, р-н Нижнекамский муниципальный, г Нижнекамск, ул Индустриальная, д 17	площадь: 551.2 кв.м	_____	_____	Нежилое здание	6233895.62
315	16:53:040601:700	Здание	Республика Татарстан, р-н Нижнекамский муниципальный, г Нижнекамск, ул Чабьинская, ГК №15	площадь: 21.6 кв.м	_____	_____	Нежилое здание	244289.09

Инженер II категории

полное наименование должности

М.П.

подпись

/ инициалы, фамилия

**Филиал федерального государственного бюджетного учреждения «Федеральная кадастровая палата Федеральной службы государственной регистрации, кадастра и картографии» по Республике Татарстан**  
(полное наименование органа регистрации прав)

Раздел 1

**КАДАСТРОВЫЙ ПЛАН ТЕРРИТОРИИ**

Лист № 64	раздела 1	Всего листов раздела 1: 104	Всего разделов: 11	Всего листов: 2063
« 05 » марта 2020 г. № 16/ИСХ/20-213708				
Номер кадастрового квартала: 16:53:040601				

Номер п/п	Кадастровый номер объекта недвижимости	Вид объекта недвижимости	Адрес	Площадь или основная характеристика	Категория земель	Виды разрешенного использования	Назначение (проектируемое назначение)	Кадастровая стоимость (руб)
1	2	3	4	5	6	7	8	9
316	16:53:040601:701	Здание	Республика Татарстан, район Нижнекамский муниципальный, г Нижнекамск, ГК №35	площадь: 18.0 кв.м	_____	_____	Нежилое здание	203574.24
317	16:53:040601:702	Здание	Республика Татарстан, р-н Нижнекамский муниципальный, г Нижнекамск, ГК №35	площадь: 18.0 кв.м	_____	_____	Нежилое здание	203574.24
318	16:53:040601:703	Здание	Республика Татарстан, Нижнекамский муниципальный район, г Нижнекамск, ул Чабьинская, ГК №15	площадь: 22.7 кв.м	_____	_____	Нежилое здание	256729.74
319	16:53:040601:705	Здание	Республика Татарстан, р-н Нижнекамский муниципальный, г Нижнекамск, ул Чабьинская, ГК №15	площадь: 22.0 кв.м	_____	_____	Нежилое здание	248812.96
320	16:53:040601:707	Здание	Республика Татарстан, р-н Нижнекамский муниципальный, г Нижнекамск, ул Чабьинская, ГК №15	площадь: 22.2 кв.м	_____	_____	Нежилое здание	251074.9

Инженер II категории

полное наименование должности

М.П.

подпись

/ инициалы, фамилия

**Филиал федерального государственного бюджетного учреждения «Федеральная кадастровая палата Федеральной службы государственной регистрации, кадастра и картографии» по Республике Татарстан**

(полное наименование органа регистрации прав)

Раздел 1

**КАДАСТРОВЫЙ ПЛАН ТЕРРИТОРИИ**

Лист № 65	раздела 1	Всего листов раздела 1: 104	Всего разделов: 11	Всего листов: 2063
« 05 » марта 2020 г. № 16/ИСХ/20-213708				
Номер кадастрового квартала: 16:53:040601				

Номер п/п	Кадастровый номер объекта недвижимости	Вид объекта недвижимости	Адрес	Площадь или основная характеристика	Категория земель	Виды разрешенного использования	Назначение (проектируемое назначение)	Кадастровая стоимость (руб)
1	2	3	4	5	6	7	8	9
321	16:53:040601:708	Здание	Республика Татарстан, р-н Нижнекамский муниципальный, г Нижнекамск, ул Чабьинская, ГК №15	площадь: 18.0 кв.м	_____	_____	Нежилое здание	203574.24
322	16:53:040601:711	Здание	Республика Татарстан, р-н Нижнекамский муниципальный, г Нижнекамск, ул Ахтубинская, ГК №26	площадь: 18.0 кв.м	_____	_____	Нежилое здание	203574.24
323	16:53:040601:712	Здание	Российская Федерация, Республика Татарстан, р-н Нижнекамский муниципальный, г Нижнекамск, ул Индустриальная, д 17	площадь: 760.4 кв.м	_____	_____	Нежилое здание	8599880.67
324	16:53:040601:713	Здание	Российская Федерация, Республика Татарстан, р-н Нижнекамский муниципальный, г Нижнекамск, ул Индустриальная, д 17	площадь: 794.3 кв.м	_____	_____	Нежилое здание	8983278.82
325	16:53:040601:714	Здание	Республика Татарстан, р-н Нижнекамский муниципальный, г Нижнекамск, ул Чабьинская, ГК №15	площадь: 22.1 кв.м	_____	_____	Нежилое здание	249943.93

Инженер II категории

полное наименование должности

М.П.

подпись

/ инициалы, фамилия

**Филиал федерального государственного бюджетного учреждения «Федеральная кадастровая палата Федеральной службы государственной регистрации, кадастра и картографии» по Республике Татарстан**

(полное наименование органа регистрации прав)

Раздел 1

**КАДАСТРОВЫЙ ПЛАН ТЕРРИТОРИИ**

Лист № 66	раздела 1	Всего листов раздела 1: 104	Всего разделов: 11	Всего листов: 2063
« 05 » марта 2020 г. № 16/ИСХ/20-213708				
Номер кадастрового квартала: 16:53:040601				

Номер п/п	Кадастровый номер объекта недвижимости	Вид объекта недвижимости	Адрес	Площадь или основная характеристика	Категория земель	Виды разрешенного использования	Назначение (проектируемое назначение)	Кадастровая стоимость (руб)
1	2	3	4	5	6	7	8	9
326	16:53:040601:715	Здание	Республика Татарстан, р-н Нижнекамский муниципальный, г Нижнекамск, ул Чабынская, ГК №15	площадь: 22.0 кв.м	—	—	Нежилое здание	248812.96
327	16:53:040601:716	Здание	Республика Татарстан, р-н Нижнекамский муниципальный, г Нижнекамск, ул Чабынская, ГК №15	площадь: 23.7 кв.м	—	—	Нежилое здание	268039.42
328	16:53:040601:717	Здание	Российская Федерация, Республика Татарстан, Нижнекамский муниципальный район, г Нижнекамск, ул Индустриальная, д 17	площадь: 524.3 кв.м	—	—	Нежилое здание	5929665.22
329	16:53:040601:718	Здание	Республика Татарстан, р-н Нижнекамский муниципальный, г Нижнекамск, ул Чабынская, ГК №15	площадь: 22.0 кв.м	—	—	Нежилое здание	248812.96
330	16:53:040601:719	Здание	Республика Татарстан, Нижнекамский муниципальный район, г Нижнекамск, ул Чабынская, ГК №15	площадь: 20.8 кв.м	—	—	Нежилое здание	235241.34

Инженер II категории

полное наименование должности

М.П.

подпись

/ инициалы, фамилия

**Филиал федерального государственного бюджетного учреждения «Федеральная кадастровая палата Федеральной службы государственной регистрации, кадастра и картографии» по Республике Татарстан**

(полное наименование органа регистрации прав)

Раздел 1

**КАДАСТРОВЫЙ ПЛАН ТЕРРИТОРИИ**

Лист № 67	раздела 1	Всего листов раздела 1: 104	Всего разделов: 11	Всего листов: 2063
« 05 » марта 2020 г. № 16/ИСХ/20-213708				
Номер кадастрового квартала: 16:53:040601				

Номер п/п	Кадастровый номер объекта недвижимости	Вид объекта недвижимости	Адрес	Площадь или основная характеристика	Категория земель	Виды разрешенного использования	Назначение (проектируемое назначение)	Кадастровая стоимость (руб)
1	2	3	4	5	6	7	8	9
331	16:53:040601:720	Здание	Республика Татарстан, район Нижнекамский муниципальный, г Нижнекамск, ул Ахтубинская, ГК №26	площадь: 54.0 кв.м	—	—	Нежилое здание	610722.72
332	16:53:040601:721	Здание	Российская Федерация, Республика Татарстан, р-н Нижнекамский муниципальный, г Нижнекамск, ул Индустриальная, д 17	площадь: 354.0 кв.м	—	—	Нежилое здание	4003626.72
333	16:53:040601:722	Здание	Республика Татарстан, р-н Нижнекамский муниципальный, г Нижнекамск, ул Чабьинская, ГК №15	площадь: 29.5 кв.м	—	—	Нежилое здание	333635.56
334	16:53:040601:723	Здание	Российская Федерация, Республика Татарстан, р-н Нижнекамский муниципальный, г Нижнекамск, ул Индустриальная, д 17	площадь: 155.5 кв.м	—	—	Нежилое здание	1758655.24
335	16:53:040601:724	Здание	Республика Татарстан, Нижнекамский муниципальный район, город Нижнекамск, улица Индустриальная, дом 17	площадь: 68.4 кв.м	—	—	Нежилое здание	773582.11

Инженер II категории

полное наименование должности

М.П.

подпись

/

инициалы, фамилия

**Филиал федерального государственного бюджетного учреждения «Федеральная кадастровая палата Федеральной службы государственной регистрации, кадастра и картографии» по Республике Татарстан**

(полное наименование органа регистрации прав)

Раздел 1

**КАДАСТРОВЫЙ ПЛАН ТЕРРИТОРИИ**

Лист № 68	раздела 1	Всего листов раздела 1: 104	Всего разделов: 11	Всего листов: 2063
« 05 » марта 2020 г. № 16/ИСХ/20-213708				
Номер кадастрового квартала: 16:53:040601				

Номер п/п	Кадастровый номер объекта недвижимости	Вид объекта недвижимости	Адрес	Площадь или основная характеристика	Категория земель	Виды разрешенного использования	Назначение (проектируемое назначение)	Кадастровая стоимость (руб)
1	2	3	4	5	6	7	8	9
336	16:53:040601:725	Здание	Республика Татарстан, р-н Нижнекамский муниципальный, г Нижнекамск, ул Ахтубинская, д 24	площадь: 23.5 кв.м	—	—	Нежилое здание	265777.48
337	16:53:040601:726	Здание	Российская Федерация, Республика Татарстан, Нижнекамский муниципальный район, г. Нижнекамск, ул. Индустриальная, д. 17	площадь: 436.2 кв.м	—	—	Нежилое здание	4933282.42
338	16:53:040601:727	Здание	Российская Федерация, Республика Татарстан, р-н Нижнекамский муниципальный, г Нижнекамск, ул Индустриальная, д. 17	площадь: 418.9 кв.м	—	—	Нежилое здание	4737624.95
339	16:53:040601:728	Здание	Российская Федерация, Республика Татарстан, Нижнекамский муниципальный р-н, город Нижнекамск, улица Индустриальная, дом 17	площадь: 1498.8 кв.м	—	—	Нежилое здание	16950948.38
340	16:53:040601:729	Здание	Российская Федерация, Республика Татарстан, р-н Нижнекамский, г Нижнекамск, ул Индустриальная, д 17	площадь: 526.1 кв.м	—	—	Нежилое здание	5950022.65

Инженер II категории

полное наименование должности

М.П.

подпись

/ инициалы, фамилия

**Филиал федерального государственного бюджетного учреждения «Федеральная кадастровая палата Федеральной службы государственной регистрации, кадастра и картографии» по Республике Татарстан**

(полное наименование органа регистрации прав)

Раздел 1

**КАДАСТРОВЫЙ ПЛАН ТЕРРИТОРИИ**

Лист № 69	раздела 1	Всего листов раздела 1: 104	Всего разделов: 11	Всего листов: 2063
« 05 » марта 2020 г. № 16/ИСХ/20-213708				
Номер кадастрового квартала: 16:53:040601				

Номер п/п	Кадастровый номер объекта недвижимости	Вид объекта недвижимости	Адрес	Площадь или основная характеристика	Категория земель	Виды разрешенного использования	Назначение (проектируемое назначение)	Кадастровая стоимость (руб)
1	2	3	4	5	6	7	8	9
341	16:53:040601:730	Здание	Республика Татарстан, Нижнекамский муниципальный район, г Нижнекамск, ул Чабынская, ГК №15	площадь: 22.8 кв.м	_____	_____	Нежилое здание	257860.7
342	16:53:040601:731	Здание	Республика Татарстан, р-н Нижнекамский муниципальный, г Нижнекамск, ул Чабынская, ГК №15	площадь: 21.6 кв.м	_____	_____	Нежилое здание	244289.09
343	16:53:040601:732	Здание	Республика Татарстан, р-н Нижнекамский муниципальный, г Нижнекамск, ул Ахтубинская, ГК №35, гараж №858	площадь: 17.3 кв.м	_____	_____	Нежилое здание	195657.46
344	16:53:040601:733	Здание	Республика Татарстан, р-н Нижнекамский муниципальный, г Нижнекамск, ул Чабынская, ГК №15	площадь: 21.6 кв.м	_____	_____	Нежилое здание	244289.09
345	16:53:040601:734	Здание	Республика Татарстан, р-н Нижнекамский муниципальный, г Нижнекамск, ул Чабынская, ГК №15	площадь: 21.1 кв.м	_____	_____	Нежилое здание	238634.25

Инженер II категории

полное наименование должности

М.П.

подпись

/ инициалы, фамилия

**Филиал федерального государственного бюджетного учреждения «Федеральная кадастровая палата Федеральной службы государственной регистрации, кадастра и картографии» по Республике Татарстан**

(полное наименование органа регистрации прав)

Раздел 1

**КАДАСТРОВЫЙ ПЛАН ТЕРРИТОРИИ**

Лист № 70	раздела 1	Всего листов раздела 1: 104	Всего разделов: 11	Всего листов: 2063
« 05 » марта 2020 г. № 16/ИСХ/20-213708				
Номер кадастрового квартала: 16:53:040601				

Номер п/п	Кадастровый номер объекта недвижимости	Вид объекта недвижимости	Адрес	Площадь или основная характеристика	Категория земель	Виды разрешенного использования	Назначение (проектируемое назначение)	Кадастровая стоимость (руб)
1	2	3	4	5	6	7	8	9
346	16:53:040601:735	Здание	Республика Татарстан, р-н Нижнекамский муниципальный, г Нижнекамск, ул. Ахтубинская, ГК №35	площадь: 37.8 кв.м	_____	_____	Нежилое здание	427505.9
347	16:53:040601:736	Здание	Республика Татарстан, р-н Нижнекамский муниципальный, г Нижнекамск, ул. Ахтубинская, ГК №26	площадь: 47.9 кв.м	_____	_____	Нежилое здание	541733.67
348	16:53:040601:737	Здание	Республика Татарстан, р-н Нижнекамский муниципальный, г Нижнекамск, ул. Ахтубинская, ГК №35	площадь: 19.0 кв.м	_____	_____	Нежилое здание	214883.92
349	16:53:040601:738	Здание	Республика Татарстан, р-н Нижнекамский муниципальный, г Нижнекамск, ул. Чабьинская, ГК №15	площадь: 25.2 кв.м	_____	_____	Нежилое здание	285003.94
350	16:53:040601:739	Здание	Республика Татарстан, район Нижнекамский муниципальный, г Нижнекамск, ул. Чабьинская, ГК №15	площадь: 21.6 кв.м	_____	_____	Нежилое здание	244289.09

Инженер II категории

полное наименование должности

М.П.

подпись

/ инициалы, фамилия

**Филиал федерального государственного бюджетного учреждения «Федеральная кадастровая палата Федеральной службы государственной регистрации, кадастра и картографии» по Республике Татарстан**

(полное наименование органа регистрации прав)

Раздел 1

**КАДАСТРОВЫЙ ПЛАН ТЕРРИТОРИИ**

Лист № 71	раздела 1	Всего листов раздела 1: 104	Всего разделов: 11	Всего листов: 2063
« 05 » марта 2020 г. № 16/ИСХ/20-213708				
Номер кадастрового квартала: 16:53:040601				

Номер п/п	Кадастровый номер объекта недвижимости	Вид объекта недвижимости	Адрес	Площадь или основная характеристика	Категория земель	Виды разрешенного использования	Назначение (проектируемое назначение)	Кадастровая стоимость (руб)
1	2	3	4	5	6	7	8	9
351	16:53:040601:740	Земельный участок	Местоположение установлено относительно ориентира, расположенного в границах участка. Почтовый адрес ориентира: Республика Татарстан, Нижнекамский муниципальный район, г Нижнекамск, ул. Спортивная	9743 +/-35.77	Земли населённых пунктов	для эксплуатации производственной базы	_____	7784657
352	16:53:040601:741	Земельный участок	Местоположение установлено относительно ориентира, расположенного в границах участка. Почтовый адрес ориентира: Республика Татарстан, Нижнекамский муниципальный район, г Нижнекамск, ул. Спортивная	703 +/-9.28	Земли населённых пунктов	для эксплуатации производственной базы	_____	1545981.36
353	16:53:040601:743	Здание	Республика Татарстан, р-н Нижнекамский муниципальный, г Нижнекамск, ул. Ахтубинская, ГК №35	площадь: 51.2 кв.м	_____	_____	Нежилое здание	579055.62
354	16:53:040601:777	Здание	Республика Татарстан, р-н Нижнекамский муниципальный, г Нижнекамск, ул. Ахтубинская, ГК №35	площадь: 43.9 кв.м	_____	_____	Нежилое здание	496494.95
355	16:53:040601:779	Здание	Республика Татарстан, р-н Нижнекамский муниципальный, г Нижнекамск, ул Чабьинская, ГК №15	площадь: 23.1 кв.м	_____	_____	Нежилое здание	261253.61

Инженер II категории

полное наименование должности

М.П.

подпись

/

инициалы, фамилия

**Филиал федерального государственного бюджетного учреждения «Федеральная кадастровая палата Федеральной службы государственной регистрации, кадастра и картографии» по Республике Татарстан**

(полное наименование органа регистрации прав)

Раздел 1

**КАДАСТРОВЫЙ ПЛАН ТЕРРИТОРИИ**

Лист № 72	раздела 1	Всего листов раздела 1: 104	Всего разделов: 11	Всего листов: 2063
« 05 » марта 2020 г. № 16/ИСХ/20-213708				
Номер кадастрового квартала: 16:53:040601				

Номер п/п	Кадастровый номер объекта недвижимости	Вид объекта недвижимости	Адрес	Площадь или основная характеристика	Категория земель	Виды разрешенного использования	Назначение (проектируемое назначение)	Кадастровая стоимость (руб)
1	2	3	4	5	6	7	8	9
356	16:53:040601:782	Здание	Республика Татарстан, р-н Нижнекамский муниципальный, г Нижнекамск, ул Чабьинская, ГК №15	площадь: 24.3 кв.м	_____	_____	Нежилое здание	274825.22
357	16:53:040601:783	Сооружение	Республика Татарстан, р-н Нижнекамский муниципальный, г Нижнекамск, ул Ахтубинская, д 20А	площадь застройки: 122.6 кв.м	_____	_____	нежилое	_____
358	16:53:040601:784	Здание	Республика Татарстан, р-н Нижнекамский муниципальный, г Нижнекамск, ул Ахтубинская, ГК №26	площадь: 34.8 кв.м	_____	_____	Нежилое здание	393576.86
359	16:53:040601:786	Здание	Республика Татарстан, р-н Нижнекамский муниципальный, г Нижнекамск, ул Чабьинская, ГК №15	площадь: 25.8 кв.м	_____	_____	Нежилое здание	291789.74
360	16:53:040601:788	Здание	Республика Татарстан, р-н Нижнекамский муниципальный, г Нижнекамск, ул Ахтубинская, ГК №35	площадь: 18.7 кв.м	_____	_____	Нежилое здание	211491.02

Инженер II категории

полное наименование должности

М.П.

подпись

/ инициалы, фамилия

**Филиал федерального государственного бюджетного учреждения «Федеральная кадастровая палата Федеральной службы государственной регистрации, кадастра и картографии» по Республике Татарстан**

(полное наименование органа регистрации прав)

Раздел 1

**КАДАСТРОВЫЙ ПЛАН ТЕРРИТОРИИ**

Лист № 73	раздела 1	Всего листов раздела 1: 104	Всего разделов: 11	Всего листов: 2063
« 05 » марта 2020 г. № 16/ИСХ/20-213708				
Номер кадастрового квартала: 16:53:040601				

Номер п/п	Кадастровый номер объекта недвижимости	Вид объекта недвижимости	Адрес	Площадь или основная характеристика	Категория земель	Виды разрешенного использования	Назначение (проектируемое назначение)	Кадастровая стоимость (руб)
1	2	3	4	5	6	7	8	9
361	16:53:040601:791	Здание	Республика Татарстан, р-н Нижнекамский муниципальный, г Нижнекамск, ул Ахтубинская, ГК №35, капитальный гараж №1054	площадь: 46.4 кв.м	—	—	Нежилое здание	524769.15
362	16:53:040601:792	Здание	Республика Татарстан, р-н Нижнекамский муниципальный, г Нижнекамск, ул Ахтубинская, ГК №35	площадь: 46.3 кв.м	—	—	Нежилое здание	523638.18
363	16:53:040601:801	Здание	Республика Татарстан, р-н Нижнекамский муниципальный, г Нижнекамск, ул Ахтубинская, ГК №35	площадь: 28.0 кв.м	—	—	Нежилое здание	316671.04
364	16:53:040601:802	Здание	Республика Татарстан, р-н Нижнекамский муниципальный, г Нижнекамск, ул Ахтубинская, ГК №35	площадь: 28.0 кв.м	—	—	Нежилое здание	316671.04
365	16:53:040601:809	Здание	Республика Татарстан, р-н Нижнекамский муниципальный, г Нижнекамск, ул Ахтубинская, ГК №26	площадь: 17.4 кв.м	—	—	Нежилое здание	196788.43

Инженер II категории

полное наименование должности

М.П.

подпись

/ инициалы, фамилия

**Филиал федерального государственного бюджетного учреждения «Федеральная кадастровая палата Федеральной службы государственной регистрации, кадастра и картографии» по Республике Татарстан**

(полное наименование органа регистрации прав)

Раздел 1

**КАДАСТРОВЫЙ ПЛАН ТЕРРИТОРИИ**

Лист № 74	раздела 1	Всего листов раздела 1: 104	Всего разделов: 11	Всего листов: 2063
« 05 » марта 2020 г. № 16/ИСХ/20-213708				
Номер кадастрового квартала: 16:53:040601				

Номер п/п	Кадастровый номер объекта недвижимости	Вид объекта недвижимости	Адрес	Площадь или основная характеристика	Категория земель	Виды разрешенного использования	Назначение (проектируемое назначение)	Кадастровая стоимость (руб)
1	2	3	4	5	6	7	8	9
366	16:53:040601:816	Здание	Республика Татарстан, р-н Нижнекамский муниципальный, г Нижнекамск, ул Ахтубинская, ГК №35	площадь: 18.8 кв.м	_____	_____	Нежилое здание	212621.98
367	16:53:040601:817	Здание	423584, Республика Татарстан, р-н Нижнекамский муниципальный, г Нижнекамск, ул. Ахтубинская, ГК №35	площадь: 18.9 кв.м	_____	_____	Нежилое здание	213752.95
368	16:53:040601:818	Здание	423584, Республика Татарстан, р-н Нижнекамский муниципальный, г Нижнекамск, ул Ахтубинская, ГК №35	площадь: 28.0 кв.м	_____	_____	Нежилое здание	316671.04
369	16:53:040601:824	Здание	423584, Республика Татарстан, р-н Нижнекамский муниципальный, г Нижнекамск, ул. Ахтубинская, ГК №35	площадь: 18.9 кв.м	_____	_____	Нежилое здание	213752.95
370	16:53:040601:826	Здание	Республика Татарстан, р-н Нижнекамский муниципальный, г Нижнекамск, ул Чабьинская, ГК №15	площадь: 20.7 кв.м	_____	_____	Нежилое здание	234110.38

Инженер II категории  
полное наименование должности

М.П.

подпись

/  
инициалы, фамилия

**КАДАСТРОВЫЙ ПЛАН ТЕРРИТОРИИ**

Лист № 75	раздела 1	Всего листов раздела 1: 104	Всего разделов: 11	Всего листов: 2063
« 05 » марта 2020 г. № 16/ИСХ/20-213708				
Номер кадастрового квартала: 16:53:040601				

Номер п/п	Кадастровый номер объекта недвижимости	Вид объекта недвижимости	Адрес	Площадь или основная характеристика	Категория земель	Виды разрешенного использования	Назначение (проектируемое назначение)	Кадастровая стоимость (руб)
1	2	3	4	5	6	7	8	9
371	16:53:040601:827	Здание	Республика Татарстан, р-н Нижнекамский муниципальный, г Нижнекамск, ул Чабьинская, ГК №15	площадь: 23.1 кв.м	—	—	Нежилое здание	261253.61
372	16:53:040601:835	Здание	423584, Республика Татарстан, р-н Нижнекамский муниципальный, г Нижнекамск, ул. Ахтубинская, ГК №35	площадь: 18.9 кв.м	—	—	Нежилое здание	213752.95
373	16:53:040601:838	Здание	Республика Татарстан, р-н Нижнекамский муниципальный, г Нижнекамск, ул Ахтубинская, ГК №35	площадь: 28.0 кв.м	—	—	Нежилое здание	316671.04
374	16:53:040601:847	Здание	Республика Татарстан, р-н Нижнекамский муниципальный, г Нижнекамск, ул Ахтубинская, ГК №35	площадь: 18.9 кв.м	—	—	Нежилое здание	213752.95
375	16:53:040601:849	Здание	Республика Татарстан, р-н Нижнекамский муниципальный, г Нижнекамск, ул Чабьинская, ГК №15	площадь: 24.1 кв.м	—	—	Нежилое здание	272563.29

Инженер II категории

полное наименование должности

М.П.

подпись

/ инициалы, фамилия

**КАДАСТРОВЫЙ ПЛАН ТЕРРИТОРИИ**

Лист № 76	раздела 1	Всего листов раздела 1: 104	Всего разделов: 11	Всего листов: 2063
« 05 » марта 2020 г. № 16/ИСХ/20-213708				
Номер кадастрового квартала: 16:53:040601				

Номер п/п	Кадастровый номер объекта недвижимости	Вид объекта недвижимости	Адрес	Площадь или основная характеристика	Категория земель	Виды разрешенного использования	Назначение (проектируемое назначение)	Кадастровая стоимость (руб)
1	2	3	4	5	6	7	8	9
376	16:53:040601:850	Здание	Республика Татарстан, р-н Нижнекамский муниципальный, г Нижнекамск, ул Чабьинская, ГК №15	площадь: 18.9 кв.м	_____	_____	Нежилое здание	213752.95
377	16:53:040601:851	Здание	Республика Татарстан, р-н Нижнекамский муниципальный, г Нижнекамск, ул Ахтубинская, ГК №35	площадь: 18.7 кв.м	_____	_____	Нежилое здание	211491.02
378	16:53:040601:853	Здание	Республика Татарстан, Нижнекамский муниципальный район, г Нижнекамск, ул Ахтубинская, ГК №35	площадь: 18.7 кв.м	_____	_____	Нежилое здание	211491.02
379	16:53:040601:854	Здание	Республика Татарстан, р-н Нижнекамский муниципальный, г Нижнекамск, ул Ахтубинская, ГК №35	площадь: 18.7 кв.м	_____	_____	Нежилое здание	211491.02
380	16:53:040601:855	Здание	Республика Татарстан, р-н Нижнекамский муниципальный, г Нижнекамск, ул Ахтубинская, ГК №35	площадь: 18.7 кв.м	_____	_____	Нежилое здание	211491.02

Инженер II категории

полное наименование должности

М.П.

подпись

/ инициалы, фамилия

**Филиал федерального государственного бюджетного учреждения «Федеральная кадастровая палата Федеральной службы государственной регистрации, кадастра и картографии» по Республике Татарстан**

(полное наименование органа регистрации прав)

Раздел 1

**КАДАСТРОВЫЙ ПЛАН ТЕРРИТОРИИ**

Лист № 77	раздела 1	Всего листов раздела 1: 104	Всего разделов: 11	Всего листов: 2063
« 05 » марта 2020 г. № 16/ИСХ/20-213708				
Номер кадастрового квартала: 16:53:040601				

Номер п/п	Кадастровый номер объекта недвижимости	Вид объекта недвижимости	Адрес	Площадь или основная характеристика	Категория земель	Виды разрешенного использования	Назначение (проектируемое назначение)	Кадастровая стоимость (руб)
1	2	3	4	5	6	7	8	9
381	16:53:040601:856	Здание	Республика Татарстан, р-н Нижнекамский муниципальный, г Нижнекамск, ул. Ахтубинская, ГК №35, капитальный гараж №812	площадь: 18.7 кв.м	_____	_____	Нежилое здание	211491.02
382	16:53:040601:858	Здание	423584, Республика Татарстан, р-н Нижнекамский муниципальный, г Нижнекамск, ул Чаббинская, ГК №15	площадь: 26.0 кв.м	_____	_____	Нежилое здание	294051.68
383	16:53:040601:862	Здание	Республика Татарстан, р-н Нижнекамский муниципальный, г Нижнекамск, ул Ахтубинская, ГК №35	площадь: 19.0 кв.м	_____	_____	Нежилое здание	214883.92
384	16:53:040601:864	Земельный участок	Местоположение установлено относительно ориентира, расположенного в границах участка. Почтовый адрес ориентира: Республика Татарстан, Нижнекамский муниципальный район, МО "г Нижнекамск", г Нижнекамск, ул. Ахтубинская	1751 +/-29.29	Земли населённых пунктов	для эксплуатации производственной базы	_____	3786625.05
385	16:53:040601:867	Здание	Республика Татарстан, р-н Нижнекамский муниципальный, г Нижнекамск, ул Ахтубинская, ГК №35	площадь: 18.7 кв.м	_____	_____	Нежилое здание	211491.02

Инженер II категории  
полное наименование должности

М.П.

подпись

/  
инициалы, фамилия

**Филиал федерального государственного бюджетного учреждения «Федеральная кадастровая палата Федеральной службы государственной регистрации, кадастра и картографии» по Республике Татарстан**

(полное наименование органа регистрации прав)

Раздел 1

**КАДАСТРОВЫЙ ПЛАН ТЕРРИТОРИИ**

Лист № 78	раздела 1	Всего листов раздела 1: 104	Всего разделов: 11	Всего листов: 2063
« 05 » марта 2020 г. № 16/ИСХ/20-213708				
Номер кадастрового квартала: 16:53:040601				

Номер п/п	Кадастровый номер объекта недвижимости	Вид объекта недвижимости	Адрес	Площадь или основная характеристика	Категория земель	Виды разрешенного использования	Назначение (проектируемое назначение)	Кадастровая стоимость (руб)
1	2	3	4	5	6	7	8	9
386	16:53:040601:874	Сооружение	Республика Татарстан, Нижнекамский муниципальный район, г Нижнекамск	протяженность: 708579 м	_____	_____	нежилое	_____
387	16:53:040601:885	Здание	Республика Татарстан, р-н Нижнекамский муниципальный, г Нижнекамск, ул Чабьинская, ГК №15	площадь: 24.3 кв.м	_____	_____	Нежилое здание	274825.22
388	16:53:040601:886	Здание	Республика Татарстан, р-н Нижнекамский муниципальный, г Нижнекамск, ул Ахтубинская, ГК №26	площадь: 18.0 кв.м	_____	_____	Нежилое здание	203574.24
389	16:53:040601:887	Здание	Российская Федерация, Республика Татарстан, р-н Нижнекамский муниципальный, г Нижнекамск, ул Индустриальная, д 17	площадь: 22.3 кв.м	_____	_____	Нежилое здание	252205.86
390	16:53:040601:895	Здание	Республика Татарстан, р-н Нижнекамский муниципальный, г Нижнекамск, ул Чабьинская, ГК №15	площадь: 22.2 кв.м	_____	_____	Нежилое здание	251074.9

Инженер II категории

полное наименование должности

М.П.

подпись

/ инициалы, фамилия

**Филиал федерального государственного бюджетного учреждения «Федеральная кадастровая палата Федеральной службы государственной регистрации, кадастра и картографии» по Республике Татарстан**

(полное наименование органа регистрации прав)

Раздел 1

**КАДАСТРОВЫЙ ПЛАН ТЕРРИТОРИИ**

Лист № 79	раздела 1	Всего листов раздела 1: 104	Всего разделов: 11	Всего листов: 2063
« 05 » марта 2020 г. № 16/ИСХ/20-213708				
Номер кадастрового квартала: 16:53:040601				

Номер п/п	Кадастровый номер объекта недвижимости	Вид объекта недвижимости	Адрес	Площадь или основная характеристика	Категория земель	Виды разрешенного использования	Назначение (проектируемое назначение)	Кадастровая стоимость (руб)
1	2	3	4	5	6	7	8	9
391	16:53:040601:901	Здание	Республика Татарстан, р-н Нижнекамский муниципальный, г Нижнекамск, ул Ахтубинская, ГК №26	площадь: 18.0 кв.м	—	—	Нежилое здание	203574.24
392	16:53:040601:908	Здание	Республика Татарстан, р-н Нижнекамский муниципальный, г Нижнекамск, ул Чабынская, ГК №15	площадь: 23.1 кв.м	—	—	Нежилое здание	261253.61
393	16:53:040601:918	Здание	Республика Татарстан, р-н Нижнекамский муниципальный, г Нижнекамск, ул Чабынская, ГК №15, гараж №711	площадь: 23.0 кв.м	—	—	Нежилое здание	260122.64
394	16:53:040601:920	Здание	Республика Татарстан, р-н Нижнекамский муниципальный, г Нижнекамск, ул Ахтубинская, ГК №26	площадь: 24.0 кв.м	—	—	Нежилое здание	271432.32
395	16:53:040601:922	Здание	Республика Татарстан, р-н Нижнекамский муниципальный, г Нижнекамск, ул Ахтубинская, ГК №35, капитальный гараж №227	площадь: 28.2 кв.м	—	—	Нежилое здание	318932.98

Инженер II категории

полное наименование должности

М.П.

подпись

/

инициалы, фамилия

**Филиал федерального государственного бюджетного учреждения «Федеральная кадастровая палата Федеральной службы государственной регистрации, кадастра и картографии» по Республике Татарстан**

(полное наименование органа регистрации прав)

Раздел 1

**КАДАСТРОВЫЙ ПЛАН ТЕРРИТОРИИ**

Лист № 80	раздела 1	Всего листов раздела 1: 104	Всего разделов: 11	Всего листов: 2063
« 05 » марта 2020 г. № 16/ИСХ/20-213708				
Номер кадастрового квартала: 16:53:040601				

Номер п/п	Кадастровый номер объекта недвижимости	Вид объекта недвижимости	Адрес	Площадь или основная характеристика	Категория земель	Виды разрешенного использования	Назначение (проектируемое назначение)	Кадастровая стоимость (руб)
1	2	3	4	5	6	7	8	9
396	16:53:040601:928	Здание	Республика Татарстан, р-н Нижнекамский муниципальный, г Нижнекамск, ул. Ахтубинская, ГК №35	площадь: 19.0 кв.м	_____	_____	Нежилое здание	214883.92
397	16:53:040601:930	Здание	Республика Татарстан, р-н Нижнекамский муниципальный, г Нижнекамск, ул. Чабынская, ГК №15	площадь: 24.5 кв.м	_____	_____	Нежилое здание	277087.16
398	16:53:040601:932	Здание	Республика Татарстан, р-н Нижнекамский муниципальный, г Нижнекамск, ул. Ахтубинская, ГК №35	площадь: 19.0 кв.м	_____	_____	Нежилое здание	214883.92
399	16:53:040601:938	Здание	Республика Татарстан, р-н Нижнекамский муниципальный, г Нижнекамск, ул. Ахтубинская, ГК №35	площадь: 17.2 кв.м	_____	_____	Нежилое здание	194526.5
400	16:53:040601:939	Здание	Республика Татарстан, р-н Нижнекамский муниципальный, г Нижнекамск, ул. Ахтубинская, ГК №35	площадь: 17.0 кв.м	_____	_____	Нежилое здание	192264.56

Инженер II категории

полное наименование должности

М.П.

подпись

/ инициалы, фамилия

**Филиал федерального государственного бюджетного учреждения «Федеральная кадастровая палата Федеральной службы государственной регистрации, кадастра и картографии» по Республике Татарстан**

(полное наименование органа регистрации прав)

Раздел 1

**КАДАСТРОВЫЙ ПЛАН ТЕРРИТОРИИ**

Лист № 81	раздела 1	Всего листов раздела 1: 104	Всего разделов: 11	Всего листов: 2063
« 05 » марта 2020 г. № 16/ИСХ/20-213708				
Номер кадастрового квартала: 16:53:040601				

Номер п/п	Кадастровый номер объекта недвижимости	Вид объекта недвижимости	Адрес	Площадь или основная характеристика	Категория земель	Виды разрешенного использования	Назначение (проектируемое назначение)	Кадастровая стоимость (руб)
1	2	3	4	5	6	7	8	9
401	16:53:040601:941	Здание	Республика Татарстан, Нижнекамский муниципальный район, г Нижнекамск, ул Ахтубинская, ГК №35, капитальный гараж №725	площадь: 19.0 кв.м	—	—	Нежилое здание	214883.92
402	16:53:040601:945	Здание	Республика Татарстан, р-н Нижнекамский муниципальный, г Нижнекамск, ул Чабьинская, ГК №15	площадь: 21.8 кв.м	—	—	Нежилое здание	246551.02
403	16:53:040601:950	Объект незавершенного строительства	Республика Татарстан, р-н Нижнекамский муниципальный, г Нижнекамск, ул Ахтубинская	площадь застройки: 95 кв.м	—	—	—	—
404	16:53:040601:951	Здание	Российская Федерация, Республика Татарстан, р-н Нижнекамский муниципальный, городское поселение город Нижнекамск, г Нижнекамск, ул Ахтубинская, здание 4Е, корп 1	площадь: 1470.2 кв.м	—	—	Нежилое здание	16627491.54
405	16:53:040601:953	Здание	Республика Татарстан, р-н Нижнекамский муниципальный, г Нижнекамск, ул Ахтубинская, ГК №35	площадь: 17.1 кв.м	—	—	Нежилое здание	193395.53

Инженер II категории

полное наименование должности

М.П.

подпись

/ инициалы, фамилия

**Филиал федерального государственного бюджетного учреждения «Федеральная кадастровая палата Федеральной службы государственной регистрации, кадастра и картографии» по Республике Татарстан**

(полное наименование органа регистрации прав)

Раздел 1

**КАДАСТРОВЫЙ ПЛАН ТЕРРИТОРИИ**

Лист № 82	раздела 1	Всего листов раздела 1: 104	Всего разделов: 11	Всего листов: 2063
« 05 » марта 2020 г. № 16/ИСХ/20-213708				
Номер кадастрового квартала: 16:53:040601				

Номер п/п	Кадастровый номер объекта недвижимости	Вид объекта недвижимости	Адрес	Площадь или основная характеристика	Категория земель	Виды разрешенного использования	Назначение (проектируемое назначение)	Кадастровая стоимость (руб)
1	2	3	4	5	6	7	8	9
406	16:53:040601:954	Здание	Республика Татарстан, р-н Нижнекамский муниципальный, г Нижнекамск, ул Ахтубинская, ГК №35	площадь: 24.7 кв.м	_____	_____	Нежилое здание	279349.1
407	16:53:040601:955	Здание	Республика Татарстан, р-н Нижнекамский муниципальный, г Нижнекамск, ул Ахтубинская, ГК №35	площадь: 17.1 кв.м	_____	_____	Нежилое здание	193395.53
408	16:53:040601:957	Здание	Республика Татарстан, р-н Нижнекамский муниципальный, г Нижнекамск, ул Ахтубинская, ГК №35	площадь: 16.5 кв.м	_____	_____	Нежилое здание	186609.72
409	16:53:040601:958	Здание	Республика Татарстан, р-н Нижнекамский муниципальный, г Нижнекамск, ул Ахтубинская, ГК №35	площадь: 24.7 кв.м	_____	_____	Нежилое здание	279349.1
410	16:53:040601:959	Здание	Республика Татарстан, р-н Нижнекамский муниципальный, г Нижнекамск, ул Ахтубинская, ГК №35	площадь: 25.7 кв.м	_____	_____	Нежилое здание	290658.78

Инженер II категории

полное наименование должности

М.П.

подпись

/ инициалы, фамилия

**КАДАСТРОВЫЙ ПЛАН ТЕРРИТОРИИ**

Лист № 83	раздела 1	Всего листов раздела 1: 104	Всего разделов: 11	Всего листов: 2063
« 05 » марта 2020 г. № 16/ИСХ/20-213708				
Номер кадастрового квартала: 16:53:040601				

Номер п/п	Кадастровый номер объекта недвижимости	Вид объекта недвижимости	Адрес	Площадь или основная характеристика	Категория земель	Виды разрешенного использования	Назначение (проектируемое назначение)	Кадастровая стоимость (руб)
1	2	3	4	5	6	7	8	9
411	16:53:040601:960	Здание	Республика Татарстан, р-н Нижнекамский муниципальный, г Нижнекамск, ул Чабьинская, ГК №15	площадь: 26.4 кв.м	_____	_____	Нежилое здание	298575.55
412	16:53:040601:961	Здание	Республика Татарстан, р-н Нижнекамский муниципальный, г Нижнекамск, ул Ахтубинская, ГК №35	площадь: 17.1 кв.м	_____	_____	Нежилое здание	193395.53
413	16:53:040601:962	Здание	Республика Татарстан, р-н Нижнекамский муниципальный, г Нижнекамск, ул Ахтубинская, ГК №35	площадь: 24.7 кв.м	_____	_____	Нежилое здание	279349.1
414	16:53:040601:963	Здание	Республика Татарстан, р-н Нижнекамский муниципальный, г Нижнекамск, ул Ахтубинская, ГК №35	площадь: 17.1 кв.м	_____	_____	Нежилое здание	193395.53
415	16:53:040601:965	Здание	Республика Татарстан, р-н Нижнекамский муниципальный, г Нижнекамск, ул Ахтубинская, ГК №35	площадь: 16.5 кв.м	_____	_____	Нежилое здание	186609.72

Инженер II категории

полное наименование должности

М.П.

подпись

/ инициалы, фамилия

**Филиал федерального государственного бюджетного учреждения «Федеральная кадастровая палата Федеральной службы государственной регистрации, кадастра и картографии» по Республике Татарстан**

(полное наименование органа регистрации прав)

Раздел 1

**КАДАСТРОВЫЙ ПЛАН ТЕРРИТОРИИ**

Лист № 84	раздела 1	Всего листов раздела 1: 104	Всего разделов: 11	Всего листов: 2063
« 05 » марта 2020 г. № 16/ИСХ/20-213708				
Номер кадастрового квартала: 16:53:040601				

Номер п/п	Кадастровый номер объекта недвижимости	Вид объекта недвижимости	Адрес	Площадь или основная характеристика	Категория земель	Виды разрешенного использования	Назначение (проектируемое назначение)	Кадастровая стоимость (руб)
1	2	3	4	5	6	7	8	9
416	16:53:040601:967	Здание	Республика Татарстан, р-н Нижнекамский муниципальный, г Нижнекамск, ул Ахтубинская, ГК №35	площадь: 19.0 кв.м	_____	_____	Нежилое здание	214883.92
417	16:53:040601:968	Сооружение	Республика Татарстан, Нижнекамский муниципальный район, г Нижнекамск, в районе с Ахтуба	площадь: 5713 кв.м	_____	_____	нежилое	_____
418	16:53:040601:969	Здание	Республика Татарстан, р-н Нижнекамский муниципальный, г Нижнекамск, ул Ахтубинская, ГК №35	площадь: 16.5 кв.м	_____	_____	Нежилое здание	186609.72
419	16:53:040601:971	Здание	Республика Татарстан, р-н Нижнекамский муниципальный, г Нижнекамск, ул Ахтубинская, ГК №35	площадь: 16.5 кв.м	_____	_____	Нежилое здание	186609.72
420	16:53:040601:972	Здание	Республика Татарстан, р-н Нижнекамский муниципальный, г Нижнекамск муниципальный, ул Ахтубинская, ГК №35	площадь: 25.7 кв.м	_____	_____	Нежилое здание	290658.78

Инженер II категории

полное наименование должности

М.П.

подпись

/ инициалы, фамилия

**Филиал федерального государственного бюджетного учреждения «Федеральная кадастровая палата Федеральной службы государственной регистрации, кадастра и картографии» по Республике Татарстан**

(полное наименование органа регистрации прав)

Раздел 1

**КАДАСТРОВЫЙ ПЛАН ТЕРРИТОРИИ**

Лист № 85	раздела 1	Всего листов раздела 1: 104	Всего разделов: 11	Всего листов: 2063
« 05 » марта 2020 г. № 16/ИСХ/20-213708				
Номер кадастрового квартала: 16:53:040601				

Номер п/п	Кадастровый номер объекта недвижимости	Вид объекта недвижимости	Адрес	Площадь или основная характеристика	Категория земель	Виды разрешенного использования	Назначение (проектируемое назначение)	Кадастровая стоимость (руб)
1	2	3	4	5	6	7	8	9
421	16:53:040601:973	Здание	Республика Татарстан, р-н Нижнекамский муниципальный, г Нижнекамск, ул Ахтубинская, ГК №35	площадь: 16.5 кв.м	—	—	Нежилое здание	186609.72
422	16:53:040601:976	Здание	Республика Татарстан, Нижнекамский муниципальный район, г Нижнекамск, ул Чабынская, ГК №15	площадь: 25.7 кв.м	—	—	Нежилое здание	290658.78
423	16:53:040601:977	Здание	Республика Татарстан, р-н Нижнекамский муниципальный, г Нижнекамск, ул Ахтубинская, ГК №35	площадь: 24.7 кв.м	—	—	Нежилое здание	279349.1
424	16:53:040601:978	Здание	Российская Федерация, Республика Татарстан, р-н Нижнекамский муниципальный, городское поселение город Нижнекамск, г Нижнекамск, ул Ахтубинская, здание 4Е, корп 2	площадь: 709.8 кв.м	—	—	Нежилое здание	8027610.86
425	16:53:040601:980	Здание	Республика Татарстан, р-н Нижнекамский муниципальный, г Нижнекамск, ул.Ахтубинская, ГК №35	площадь: 46.4 кв.м	—	—	Нежилое здание	524769.15

Инженер II категории

полное наименование должности

М.П.

подпись

/   
инициалы, фамилия

**Филиал федерального государственного бюджетного учреждения «Федеральная кадастровая палата Федеральной службы государственной регистрации, кадастра и картографии» по Республике Татарстан**

(полное наименование органа регистрации прав)

Раздел 1

**КАДАСТРОВЫЙ ПЛАН ТЕРРИТОРИИ**

Лист № 86	раздела 1	Всего листов раздела 1: 104	Всего разделов: 11	Всего листов: 2063
« 05 » марта 2020 г. № 16/ИСХ/20-213708				
Номер кадастрового квартала: 16:53:040601				

Номер п/п	Кадастровый номер объекта недвижимости	Вид объекта недвижимости	Адрес	Площадь или основная характеристика	Категория земель	Виды разрешенного использования	Назначение (проектируемое назначение)	Кадастровая стоимость (руб)
1	2	3	4	5	6	7	8	9
426	16:53:040601:981	Здание	Республика Татарстан, р-н Нижнекамский муниципальный, г Нижнекамск, ул Ахтубинская, ГК №35	площадь: 46.4 кв.м	—	—	Нежилое здание	524769.15
427	16:53:040601:982	Здание	Российская Федерация, Республика Татарстан, р-н Нижнекамский муниципальный, городское поселение город Нижнекамск, г Нижнекамск, ул Ахтубинская, здание 4Е	площадь: 1491.7 кв.м	—	—	Нежилое здание	16870649.66
428	16:53:040601:985	Здание	423584, Республика Татарстан, р-н Нижнекамский муниципальный, г Нижнекамск, ул Чабынская, ГК №15	площадь: 24.2 кв.м	—	—	Нежилое здание	273694.26
429	16:53:040601:987	Здание	Республика Татарстан, р-н Нижнекамский муниципальный, г Нижнекамск, ул Чабынская, ГК №15	площадь: 25.8 кв.м	—	—	Нежилое здание	291789.74
430	16:53:040601:988	Здание	423584, Республика Татарстан, р-н Нижнекамский муниципальный, г Нижнекамск, ул Чабынская, ГК №15	площадь: 24.3 кв.м	—	—	Нежилое здание	274825.22

Инженер II категории

полное наименование должности

М.П.

подпись

/ инициалы, фамилия

**КАДАСТРОВЫЙ ПЛАН ТЕРРИТОРИИ**

Лист № 87	раздела 1	Всего листов раздела 1: 104	Всего разделов: 11	Всего листов: 2063
« 05 » марта 2020 г. № 16/ИСХ/20-213708				
Номер кадастрового квартала: 16:53:040601				

Номер п/п	Кадастровый номер объекта недвижимости	Вид объекта недвижимости	Адрес	Площадь или основная характеристика	Категория земель	Виды разрешенного использования	Назначение (проектируемое назначение)	Кадастровая стоимость (руб)
1	2	3	4	5	6	7	8	9
431	16:53:040601:989	Здание	Республика Татарстан, Нижнекамский муниципальный район, г Нижнекамск, ГСК Автомобилист, ГК N 15, гараж 295	площадь: 24.4 кв.м	_____	_____	Нежилое здание	275956.19
432	16:53:040601:993	Земельный участок	Местоположение установлено относительно ориентира, расположенного в границах участка. Почтовый адрес ориентира: Республика Татарстан, Нижнекамский муниципальный район, МО "г Нижнекамск", г Нижнекамск, ул. Спортивная	4066 +/-22	Земли населённых пунктов	для эксплуатации авторемонтной мастерской	_____	15188055.08
433	16:53:040601:994	Земельный участок	Местоположение установлено относительно ориентира, расположенного в границах участка. Почтовый адрес ориентира: Республика Татарстан, Нижнекамский муниципальный район, МО "г Нижнекамск", г Нижнекамск, ул. Спортивная	539 +/-8	Земли населённых пунктов	для эксплуатации авторемонтной мастерской	_____	2013369.82
434	16:53:040601:995	Здание	Республика Татарстан, Нижнекамский муниципальный район, г Нижнекамск, ул Ахтубинская, ГК №26	площадь: 21.4 кв.м	_____	_____	Нежилое здание	242027.15
435	16:53:040601:997	Здание	Республика Татарстан, Нижнекамский муниципальный район, г Нижнекамск, ул Ахтубинская	площадь: 17.4 кв.м	_____	_____	Нежилое здание	196788.43

Инженер II категории  
полное наименование должности

М.П.

подпись

/  
инициалы, фамилия

**Филиал федерального государственного бюджетного учреждения «Федеральная кадастровая палата Федеральной службы государственной регистрации, кадастра и картографии» по Республике Татарстан**

(полное наименование органа регистрации прав)

Раздел 1

**КАДАСТРОВЫЙ ПЛАН ТЕРРИТОРИИ**

Лист № 88	раздела 1	Всего листов раздела 1: 104	Всего разделов: 11	Всего листов: 2063
« 05 » марта 2020 г. № 16/ИСХ/20-213708				
Номер кадастрового квартала: 16:53:040601				

Номер п/п	Кадастровый номер объекта недвижимости	Вид объекта недвижимости	Адрес	Площадь или основная характеристика	Категория земель	Виды разрешенного использования	Назначение (проектируемое назначение)	Кадастровая стоимость (руб)
1	2	3	4	5	6	7	8	9
436	16:53:040601:998	Здание	Республика Татарстан, р-н Нижнекамский муниципальный, г Нижнекамск, ул Ахтубинская, ГК № 35	площадь: 17.3 кв.м	—	—	Нежилое здание	195657.46
437	16:53:040601:999	Здание	Республика Татарстан, Нижнекамский муниципальный район, г Нижнекамск, ул Чабынская, ГК №15, гараж 15	площадь: 23.2 кв.м	—	—	Нежилое здание	262384.58
438	16:53:040601:1010	Здание	Республика Татарстан, Нижнекамский муниципальный район, г Нижнекамск, ул Чабынская, ГСК 15, гараж 596	площадь: 28.0 кв.м	—	—	Нежилое здание	316671.04
439	16:53:040601:1011	Здание	Республика Татарстан, Нижнекамский муниципальный район, г Нижнекамск, ул Ахтубинская, ГК №26	площадь: 25.2 кв.м	—	—	Нежилое здание	285003.94
440	16:53:040601:1012	Здание	Республика Татарстан, р-н Нижнекамский муниципальный, г Нижнекамск, ул.Ахтубинская, ГК №26	площадь: 21.5 кв.м	—	—	Нежилое здание	243158.12

Инженер II категории

полное наименование должности

М.П.

подпись

/ инициалы, фамилия

**Филиал федерального государственного бюджетного учреждения «Федеральная кадастровая палата Федеральной службы государственной регистрации, кадастра и картографии» по Республике Татарстан**

(полное наименование органа регистрации прав)

Раздел 1

**КАДАСТРОВЫЙ ПЛАН ТЕРРИТОРИИ**

Лист № 89	раздела 1	Всего листов раздела 1: 104	Всего разделов: 11	Всего листов: 2063
« 05 » марта 2020 г. № 16/ИСХ/20-213708				
Номер кадастрового квартала: 16:53:040601				

Номер п/п	Кадастровый номер объекта недвижимости	Вид объекта недвижимости	Адрес	Площадь или основная характеристика	Категория земель	Виды разрешенного использования	Назначение (проектируемое назначение)	Кадастровая стоимость (руб)
1	2	3	4	5	6	7	8	9
441	16:53:040601:1015	Здание	Республика Татарстан, р-н Нижнекамский муниципальный, г Нижнекамск, ул Ахтубинская, ГК №35	площадь: 19.0 кв.м	_____	_____	Нежилое здание	214883.92
442	16:53:040601:1016	Здание	Республика Татарстан, р-н Нижнекамский муниципальный, г Нижнекамск, ул Ахтубинская, ГК №35	площадь: 18.0 кв.м	_____	_____	Нежилое здание	203574.24
443	16:53:040601:1018	Здание	Республика Татарстан, Нижнекамский муниципальный район, г Нижнекамск, ул Ахтубинская, ГСК №26, гараж 31	площадь: 18.0 кв.м	_____	_____	Нежилое здание	203574.24
444	16:53:040601:1019	Здание	Республика Татарстан, Нижнекамский муниципальный район, г Нижнекамск, ул Чабьинская, ГК N 15, гараж 590	площадь: 26.5 кв.м	_____	_____	Нежилое здание	299706.52
445	16:53:040601:1020	Здание	Республика Татарстан, Нижнекамский муниципальный район, г Нижнекамск, ул Чабьинская, ГСК N 15, гараж 629	площадь: 26.2 кв.м	_____	_____	Нежилое здание	296313.62

Инженер II категории

полное наименование должности

М.П.

подпись

/ инициалы, фамилия

**Филиал федерального государственного бюджетного учреждения «Федеральная кадастровая палата Федеральной службы государственной регистрации, кадастра и картографии» по Республике Татарстан**

(полное наименование органа регистрации прав)

Раздел 1

**КАДАСТРОВЫЙ ПЛАН ТЕРРИТОРИИ**

Лист № 90	раздела 1	Всего листов раздела 1: 104	Всего разделов: 11	Всего листов: 2063
« 05 » марта 2020 г. № 16/ИСХ/20-213708				
Номер кадастрового квартала: 16:53:040601				

Номер п/п	Кадастровый номер объекта недвижимости	Вид объекта недвижимости	Адрес	Площадь или основная характеристика	Категория земель	Виды разрешенного использования	Назначение (проектируемое назначение)	Кадастровая стоимость (руб)
1	2	3	4	5	6	7	8	9
446	16:53:040601:1021	Здание	Республика Татарстан, р-н Нижнекамский муниципальный, г Нижнекамск, ул Ахтубинская, ГК №26	площадь: 18.6 кв.м	_____	_____	Нежилое здание	210360.05
447	16:53:040601:1022	Здание	Республика Татарстан, р-н Нижнекамский муниципальный, г Нижнекамск, ул Ахтубинская, ГК №35	площадь: 18.0 кв.м	_____	_____	Нежилое здание	203574.24
448	16:53:040601:1024	Здание	Республика Татарстан, Нижнекамский муниципальный район, г Нижнекамск, ГСК "Автомобилист", ул Чабьинская, ГК N 15, гараж 826	площадь: 23.5 кв.м	_____	_____	Нежилое здание	265777.48
449	16:53:040601:1025	Здание	Республика Татарстан, Нижнекамский муниципальный район, г Нижнекамск, ул Ахтубинская, ГК N 1, гараж 394	площадь: 19.1 кв.м	_____	_____	Нежилое здание	216014.89
450	16:53:040601:1026	Здание	Республика Татарстан, Нижнекамский муниципальный район, г Нижнекамск, ГСК N 15, гараж 651	площадь: 24.8 кв.м	_____	_____	Нежилое здание	280480.06

Инженер II категории

полное наименование должности

М.П.

подпись

/ инициалы, фамилия

**Филиал федерального государственного бюджетного учреждения «Федеральная кадастровая палата Федеральной службы государственной регистрации, кадастра и картографии» по Республике Татарстан**

(полное наименование органа регистрации прав)

Раздел 1

**КАДАСТРОВЫЙ ПЛАН ТЕРРИТОРИИ**

Лист № 91	раздела 1	Всего листов раздела 1: 104	Всего разделов: 11	Всего листов: 2063
« 05 » марта 2020 г. № 16/ИСХ/20-213708				
Номер кадастрового квартала: 16:53:040601				

Номер п/п	Кадастровый номер объекта недвижимости	Вид объекта недвижимости	Адрес	Площадь или основная характеристика	Категория земель	Виды разрешенного использования	Назначение (проектируемое назначение)	Кадастровая стоимость (руб)
1	2	3	4	5	6	7	8	9
451	16:53:040601:1027	Здание	Республика Татарстан, Нижнекамский муниципальный район, г Нижнекамск, ул Чабьинская, ГСК N 15, гараж 623	площадь: 26.2 кв.м	—	—	Нежилое здание	296313.62
452	16:53:040601:1028	Здание	Республика Татарстан, р-н Нижнекамский муниципальный, г Нижнекамск, ГК №35	площадь: 18.0 кв.м	—	—	Нежилое здание	203574.24
453	16:53:040601:1029	Здание	Республика Татарстан, р-н Нижнекамский муниципальный, г Нижнекамск, ул Ахтубинская, ГК №35	площадь: 18.0 кв.м	—	—	Нежилое здание	203574.24
454	16:53:040601:1030	Здание	Республика Татарстан, Нижнекамский муниципальный район, г Нижнекамск, ул Чабьинская, ГСК N 15, гараж 56	площадь: 24.4 кв.м	—	—	Нежилое здание	275956.19
455	16:53:040601:1031	Здание	Республика Татарстан, Нижнекамский муниципальный район, г Нижнекамск, в районе ул Чабьинской, ГСК N 15, гараж 155	площадь: 23.7 кв.м	—	—	Нежилое здание	268039.42

Инженер II категории

полное наименование должности

М.П.

подпись

/ инициалы, фамилия

**Филиал федерального государственного бюджетного учреждения «Федеральная кадастровая палата Федеральной службы государственной регистрации, кадастра и картографии» по Республике Татарстан**

(полное наименование органа регистрации прав)

Раздел 1

**КАДАСТРОВЫЙ ПЛАН ТЕРРИТОРИИ**

Лист № 92	раздела 1	Всего листов раздела 1: 104	Всего разделов: 11	Всего листов: 2063
« 05 » марта 2020 г. № 16/ИСХ/20-213708				
Номер кадастрового квартала: 16:53:040601				

Номер п/п	Кадастровый номер объекта недвижимости	Вид объекта недвижимости	Адрес	Площадь или основная характеристика	Категория земель	Виды разрешенного использования	Назначение (проектируемое назначение)	Кадастровая стоимость (руб)
1	2	3	4	5	6	7	8	9
456	16:53:040601:1032	Земельный участок	Местоположение установлено относительно ориентира, расположенного в границах участка. Почтовый адрес ориентира: Республика Татарстан, Нижнекамский муниципальный район, МО "г Нижнекамск", г Нижнекамск	670 +/-9	Земли населённых пунктов	Для размещения производственной базы	_____	1485812.1
457	16:53:040601:1033	Здание	Республика Татарстан, Нижнекамский муниципальный район, г Нижнекамск, ул Ахтубинская, ГК №35	площадь: 18.0 кв.м	_____	_____	Нежилое здание	203574.24
458	16:53:040601:1034	Земельный участок	Местоположение установлено относительно ориентира, расположенного в границах участка. Почтовый адрес ориентира: Республика Татарстан, Нижнекамский муниципальный район, МО "г Нижнекамск", г Нижнекамск, ул. Ахтубинская	149 +/-4	Земли населённых пунктов	для эксплуатации производственной базы	_____	322219.95
459	16:53:040601:1036	Здание	Республика Татарстан, р-н Нижнекамский муниципальный, г Нижнекамск, ул Ахтубинская, ГК №35	площадь: 18.0 кв.м	_____	_____	Нежилое здание	203574.24
460	16:53:040601:1037	Здание	Республика Татарстан, Нижнекамский муниципальный район, г Нижнекамск, ул Чабьинская, ГСК N 15, гараж 36	площадь: 22.1 кв.м	_____	_____	Нежилое здание	249943.93

Инженер II категории

полное наименование должности

М.П.

подпись

инициалы, фамилия

**Филиал федерального государственного бюджетного учреждения «Федеральная кадастровая палата Федеральной службы государственной регистрации, кадастра и картографии» по Республике Татарстан**

(полное наименование органа регистрации прав)

Раздел 1

**КАДАСТРОВЫЙ ПЛАН ТЕРРИТОРИИ**

Лист № 93	раздела 1	Всего листов раздела 1: 104	Всего разделов: 11	Всего листов: 2063
« 05 » марта 2020 г. № 16/ИСХ/20-213708				
Номер кадастрового квартала: 16:53:040601				

Номер п/п	Кадастровый номер объекта недвижимости	Вид объекта недвижимости	Адрес	Площадь или основная характеристика	Категория земель	Виды разрешенного использования	Назначение (проектируемое назначение)	Кадастровая стоимость (руб)
1	2	3	4	5	6	7	8	9
461	16:53:040601:1038	Здание	Республика Татарстан, р-н Нижнекамский муниципальный, г Нижнекамск, ул Чабьинская, ГК №15	площадь: 23.5 кв.м	_____	_____	Нежилое здание	265777.48
462	16:53:040601:1039	Земельный участок	Местоположение установлено относительно ориентира, расположенного в границах участка. Почтовый адрес ориентира: Республика Татарстан, Нижнекамский муниципальный район, МО "г Нижнекамск", г Нижнекамск, ул. Ахтубинская, д. 20	2403 +/-17	Земли населённых пунктов	Для эксплуатации производственной базы	_____	5196607.65
463	16:53:040601:1040	Земельный участок	Местоположение установлено относительно ориентира, расположенного в границах участка. Почтовый адрес ориентира: Республика Татарстан, Нижнекамский муниципальный район, МО "г Нижнекамск", г Нижнекамск, ул. Ахтубинская, д. 20	3543 +/-21	Земли населённых пунктов	Для эксплуатации производственной базы	_____	7661914.65
464	16:53:040601:1041	Здание	Республика Татарстан, Нижнекамский муниципальный район, г Нижнекамск, ул Чабьинская, ГСК N 15, гараж 151	площадь: 23.7 кв.м	_____	_____	Нежилое здание	268039.42
465	16:53:040601:1043	Здание	Республика Татарстан, р-н Нижнекамский муниципальный, г Нижнекамск, ул Чабьинская, ГК №15	площадь: 18.6 кв.м	_____	_____	Нежилое здание	210360.05

Инженер II категории  
полное наименование должности

М.П.

подпись

/  
инициалы, фамилия

**Филиал федерального государственного бюджетного учреждения «Федеральная кадастровая палата Федеральной службы государственной регистрации, кадастра и картографии» по Республике Татарстан**

(полное наименование органа регистрации прав)

Раздел 1

**КАДАСТРОВЫЙ ПЛАН ТЕРРИТОРИИ**

Лист № 94	раздела 1	Всего листов раздела 1: 104	Всего разделов: 11	Всего листов: 2063
« 05 » марта 2020 г. № 16/ИСХ/20-213708				
Номер кадастрового квартала: 16:53:040601				

Номер п/п	Кадастровый номер объекта недвижимости	Вид объекта недвижимости	Адрес	Площадь или основная характеристика	Категория земель	Виды разрешенного использования	Назначение (проектируемое назначение)	Кадастровая стоимость (руб)
1	2	3	4	5	6	7	8	9
466	16:53:040601:1044	Здание	Республика Татарстан, р-н Нижнекамский муниципальный, г Нижнекамск, ул Чабьинская, ГК №15	площадь: 23.5 кв.м	—	—	Нежилое здание	265777.48
467	16:53:040601:1048	Здание	Республика Татарстан, р-н Нижнекамский муниципальный, г Нижнекамск, ул Ахтубинская, ГК №35	площадь: 23.9 кв.м	—	—	Нежилое здание	270301.35
468	16:53:040601:1053	Здание	Республика Татарстан, Нижнекамский муниципальный район, г Нижнекамск, в районе Чабьи, ГК N 15, гараж 570	площадь: 21.5 кв.м	—	—	Нежилое здание	243158.12
469	16:53:040601:1054	Здание	Республика Татарстан, Нижнекамский муниципальный район, г Нижнекамск, ГСК "Автомобилист", ГК №26, гараж 4	площадь: 18.1 кв.м	—	—	Нежилое здание	204705.21
470	16:53:040601:1055	Здание	Республика Татарстан, Нижнекамский муниципальный район, г Нижнекамск, район промзоны, ГСК "Автомобилист", ГК N 3, гараж 138	площадь: 19.5 кв.м	—	—	Нежилое здание	220538.76

Инженер II категории  
полное наименование должности

М.П.

подпись

/  
инициалы, фамилия

**Филиал федерального государственного бюджетного учреждения «Федеральная кадастровая палата Федеральной службы государственной регистрации, кадастра и картографии» по Республике Татарстан**

(полное наименование органа регистрации прав)

Раздел 1

**КАДАСТРОВЫЙ ПЛАН ТЕРРИТОРИИ**

Лист № 95	раздела 1	Всего листов раздела 1: 104	Всего разделов: 11	Всего листов: 2063
« 05 » марта 2020 г. № 16/ИСХ/20-213708				
Номер кадастрового квартала: 16:53:040601				

Номер п/п	Кадастровый номер объекта недвижимости	Вид объекта недвижимости	Адрес	Площадь или основная характеристика	Категория земель	Виды разрешенного использования	Назначение (проектируемое назначение)	Кадастровая стоимость (руб)
1	2	3	4	5	6	7	8	9
471	16:53:040601:1056	Здание	Республика Татарстан, р-н Нижнекамский муниципальный, г Нижнекамск, ул Ахтубинская, ГК №26	площадь: 27.0 кв.м	_____	_____	Нежилое здание	305361.36
472	16:53:040601:1057	Здание	Республика Татарстан, Нижнекамский муниципальный район, г Нижнекамск, в районе базы городских электросетей, ГСК "Автомобилист", ГК N 26, гараж 205	площадь: 56.9 кв.м	_____	_____	Нежилое здание	643520.79
473	16:53:040601:1058	Здание	Республика Татарстан, р-н Нижнекамский муниципальный, г Нижнекамск, ул.Ахтубинская, ГК №35	площадь: 18.0 кв.м	_____	_____	Нежилое здание	203574.24
474	16:53:040601:1059	Здание	Республика Татарстан, р-н Нижнекамский муниципальный, г Нижнекамск, ул.Ахтубинская, ГК №35	площадь: 18.0 кв.м	_____	_____	Нежилое здание	203574.24
475	16:53:040601:1062	Здание	Республика Татарстан, р-н Нижнекамский муниципальный, г Нижнекамск, ул.Чабынская, ГК №15	площадь: 24.6 кв.м	_____	_____	Нежилое здание	278218.13

Инженер II категории  
полное наименование должности

М.П.

подпись

/  
инициалы, фамилия

**Филиал федерального государственного бюджетного учреждения «Федеральная кадастровая палата Федеральной службы государственной регистрации, кадастра и картографии» по Республике Татарстан**

(полное наименование органа регистрации прав)

Раздел 1

**КАДАСТРОВЫЙ ПЛАН ТЕРРИТОРИИ**

Лист № 96	раздела 1	Всего листов раздела 1: 104	Всего разделов: 11	Всего листов: 2063
« 05 » марта 2020 г. № 16/ИСХ/20-213708				
Номер кадастрового квартала: 16:53:040601				

Номер п/п	Кадастровый номер объекта недвижимости	Вид объекта недвижимости	Адрес	Площадь или основная характеристика	Категория земель	Виды разрешенного использования	Назначение (проектируемое назначение)	Кадастровая стоимость (руб)
1	2	3	4	5	6	7	8	9
476	16:53:040601:1068	Здание	Республика Татарстан, Нижнекамский муниципальный район, г Нижнекамск, в районе Чабы, ГСК "Автомобилист", ГК N 15, гараж 718	площадь: 24.4 кв.м	—	—	Нежилое здание	275956.19
477	16:53:040601:1069	Здание	Республика Татарстан, Нижнекамский муниципальный район, г Нижнекамск, ул Ахтубинская, ГК №35	площадь: 18.0 кв.м	—	—	Нежилое здание	203574.24
478	16:53:040601:1073	Здание	Республика Татарстан, р-н Нижнекамский муниципальный, г Нижнекамск, ул Чабынская, ГК № 15	площадь: 22.8 кв.м	—	—	Нежилое здание	257860.7
479	16:53:040601:1074	Здание	Республика Татарстан, р-н Нижнекамский муниципальный, г Нижнекамск, ул Ахтубинская, ГК №26	площадь: 18.4 кв.м	—	—	Нежилое здание	208098.11
480	16:53:040601:1075	Здание	Республика Татарстан, Нижнекамский муниципальный район, г Нижнекамск, ул Ахтубинская, ГСК "Автомобилист", ГК N 1, гараж 138	площадь: 20.4 кв.м	—	—	Нежилое здание	230717.47

Инженер II категории

полное наименование должности

М.П.

подпись

/ инициалы, фамилия

**Филиал федерального государственного бюджетного учреждения «Федеральная кадастровая палата Федеральной службы государственной регистрации, кадастра и картографии» по Республике Татарстан**

(полное наименование органа регистрации прав)

Раздел 1

**КАДАСТРОВЫЙ ПЛАН ТЕРРИТОРИИ**

Лист № 97	раздела 1	Всего листов раздела 1: 104	Всего разделов: 11	Всего листов: 2063
« 05 » марта 2020 г. № 16/ИСХ/20-213708				
Номер кадастрового квартала: 16:53:040601				

Номер п/п	Кадастровый номер объекта недвижимости	Вид объекта недвижимости	Адрес	Площадь или основная характеристика	Категория земель	Виды разрешенного использования	Назначение (проектируемое назначение)	Кадастровая стоимость (руб)
1	2	3	4	5	6	7	8	9
481	16:53:040601:1076	Здание	Республика Татарстан, Нижнекамский муниципальный район, г Нижнекамск, ул Чабьинская, ГК N 15, гараж 625	площадь: 26.2 кв.м	_____	_____	Нежилое здание	296313.62
482	16:53:040601:1077	Здание	Республика Татарстан, р-н Нижнекамский муниципальный, г Нижнекамск, ул.Ахтубинская, ГК №35	площадь: 17.4 кв.м	_____	_____	Нежилое здание	196788.43
483	16:53:040601:1078	Здание	Республика Татарстан, Нижнекамский муниципальный район, г Нижнекамск, район промзоны, ГК N 3, гараж 981	площадь: 28.8 кв.м	_____	_____	Нежилое здание	325718.78
484	16:53:040601:1079	Здание	Республика Татарстан, Нижнекамский муниципальный район, г Нижнекамск, район промбазы, ГК N 3, гараж 971	площадь: 18.8 кв.м	_____	_____	Нежилое здание	212621.98
485	16:53:040601:1080	Здание	Республика Татарстан, Нижнекамский муниципальный район, г Нижнекамск, район базы городских электросетей, ГСК "Автомобилист", ГК N 26, гараж 104	площадь: 18.1 кв.м	_____	_____	Нежилое здание	204705.21

Инженер II категории

полное наименование должности

М.П.

подпись

/ инициалы, фамилия

**КАДАСТРОВЫЙ ПЛАН ТЕРРИТОРИИ**

Лист № 98	раздела 1	Всего листов раздела 1: 104	Всего разделов: 11	Всего листов: 2063
« 05 » марта 2020 г. № 16/ИСХ/20-213708				
Номер кадастрового квартала: 16:53:040601				

Номер п/п	Кадастровый номер объекта недвижимости	Вид объекта недвижимости	Адрес	Площадь или основная характеристика	Категория земель	Виды разрешенного использования	Назначение (проектируемое назначение)	Кадастровая стоимость (руб)
1	2	3	4	5	6	7	8	9
486	16:53:040601:1081	Здание	Республика Татарстан, Нижнекамский муниципальный район, г Нижнекамск, в районе Чабы, ГСК "Автомобилист", ГК N 15, гараж 455	площадь: 25.5 кв.м	—	—	Нежилое здание	288396.84
487	16:53:040601:1082	Здание	Республика Татарстан, Нижнекамский муниципальный район, г Нижнекамск, в районе Чабы, ГК N 15, гараж 474	площадь: 24.1 кв.м	—	—	Нежилое здание	272563.29
488	16:53:040601:1083	Здание	Республика Татарстан, Нижнекамский муниципальный район, г Нижнекамск, в районе Чабы, ГСК "Автомобилист", ГК N 15, гараж 613	площадь: 28.0 кв.м	—	—	Нежилое здание	316671.04
489	16:53:040601:1085	Здание	423584, Республика Татарстан, р-н Нижнекамский муниципальный, г Нижнекамск, ул.Ахтубинская, ГК №35	площадь: 19.0 кв.м	—	—	Нежилое здание	214883.92
490	16:53:040601:1086	Здание	Республика Татарстан, Нижнекамский муниципальный район, г Нижнекамск, в районе базы городских электросетей, ГСК "Автомобилист", ГК N 26, гараж 208	площадь: 56.9 кв.м	—	—	Нежилое здание	643520.79

Инженер II категории

полное наименование должности

М.П.

подпись

/ инициалы, фамилия

**Филиал федерального государственного бюджетного учреждения «Федеральная кадастровая палата Федеральной службы государственной регистрации, кадастра и картографии» по Республике Татарстан**

(полное наименование органа регистрации прав)

Раздел 1

**КАДАСТРОВЫЙ ПЛАН ТЕРРИТОРИИ**

Лист № 99	раздела 1	Всего листов раздела 1: 104	Всего разделов: 11	Всего листов: 2063
« 05 » марта 2020 г. № 16/ИСХ/20-213708				
Номер кадастрового квартала: 16:53:040601				

Номер п/п	Кадастровый номер объекта недвижимости	Вид объекта недвижимости	Адрес	Площадь или основная характеристика	Категория земель	Виды разрешенного использования	Назначение (проектируемое назначение)	Кадастровая стоимость (руб)
1	2	3	4	5	6	7	8	9
491	16:53:040601:1087	Здание	Республика Татарстан, р-н Нижнекамский муниципальный, г Нижнекамск, ул.Чабынская, ГК №15	площадь: 21.8 кв.м	_____	_____	Нежилое здание	246551.02
492	16:53:040601:1088	Здание	Республика Татарстан, Нижнекамский муниципальный район, г Нижнекамск, ул Чабынская, ГК №15	площадь: 25.3 кв.м	_____	_____	Нежилое здание	286134.9
493	16:53:040601:1089	Здание	Республика Татарстан, Нижнекамский муниципальный район, г Нижнекамск, в районе Чабы, ГК N 15, гараж 585	площадь: 26.5 кв.м	_____	_____	Нежилое здание	299706.52
494	16:53:040601:1090	Сооружение	Республика Татарстан, р-н Нижнекамский муниципальный, г Нижнекамск	протяженность: 232 м	_____	_____	10) сооружения коммунального хозяйства	_____
495	16:53:040601:1091	Здание	Республика Татарстан, Нижнекамский муниципальный район, г Нижнекамск, в районе Чабы, ГСК "Автомобилист", ГК N 15, гараж 819	площадь: 23.5 кв.м	_____	_____	Нежилое здание	265777.48

Инженер II категории

полное наименование должности

М.П.

подпись

/ инициалы, фамилия

**Филиал федерального государственного бюджетного учреждения «Федеральная кадастровая палата Федеральной службы государственной регистрации, кадастра и картографии» по Республике Татарстан**

(полное наименование органа регистрации прав)

Раздел 1

**КАДАСТРОВЫЙ ПЛАН ТЕРРИТОРИИ**

Лист № 100	раздела 1	Всего листов раздела 1: 104	Всего разделов: 11	Всего листов: 2063
« 05 » марта 2020 г. № 16/ИСХ/20-213708				
Номер кадастрового квартала: 16:53:040601				

Номер п/п	Кадастровый номер объекта недвижимости	Вид объекта недвижимости	Адрес	Площадь или основная характеристика	Категория земель	Виды разрешенного использования	Назначение (проектируемое назначение)	Кадастровая стоимость (руб)
1	2	3	4	5	6	7	8	9
496	16:53:040601:1092	Земельный участок	Местоположение установлено относительно ориентира, расположенного в границах участка. Почтовый адрес ориентира: Республика Татарстан, Нижнекамский муниципальный район, МО "г Нижнекамск", г Нижнекамск	5750 +/-27	Земли населённых пунктов	Под расширение производственной базы	_____	12523442.5
497	16:53:040601:1093	Сооружение	Республика Татарстан, р-н Нижнекамский муниципальный, г Нижнекамск	протяженность: 562 м	_____	_____	10) сооружения коммунального хозяйства	_____
498	16:53:040601:1094	Земельный участок	Местоположение установлено относительно ориентира, расположенного в границах участка. Почтовый адрес ориентира: Российская Федерация, Республика Татарстан, Нижнекамский муниципальный район, г Нижнекамск, ул. Ахтубинская	450 +/-7	Земли населённых пунктов	для эксплуатации автосервиса	_____	1712776.5
499	16:53:040601:1095	Земельный участок	Местоположение установлено относительно ориентира, расположенного в границах участка. Почтовый адрес ориентира: Российская Федерация, Республика Татарстан, Нижнекамский муниципальный район, г Нижнекамск, ул. Ахтубинская	3023 +/-19	Земли населённых пунктов	для эксплуатации автосервиса	_____	11506051.91
500	16:53:040601:1096	Здание	Республика Татарстан, р-н Нижнекамский, г Нижнекамск, тер ГСК N 15, гараж 159	площадь: 23.7 кв.м	_____	_____	Нежилое здание	268039.42

Инженер II категории

полное наименование должности

М.П.

подпись

/ инициалы, фамилия

**Филиал федерального государственного бюджетного учреждения «Федеральная кадастровая палата Федеральной службы государственной регистрации, кадастра и картографии» по Республике Татарстан**

(полное наименование органа регистрации прав)

Раздел 1

**КАДАСТРОВЫЙ ПЛАН ТЕРРИТОРИИ**

Лист № 101	раздела 1	Всего листов раздела 1: 104	Всего разделов: 11	Всего листов: 2063
« 05 » марта 2020 г. № 16/ИСХ/20-213708				
Номер кадастрового квартала: 16:53:040601				

Номер п/п	Кадастровый номер объекта недвижимости	Вид объекта недвижимости	Адрес	Площадь или основная характеристика	Категория земель	Виды разрешенного использования	Назначение (проектируемое назначение)	Кадастровая стоимость (руб)
1	2	3	4	5	6	7	8	9
501	16:53:040601:1097	Здание	Республика Татарстан, Нижнекамский муниципальный район, г Нижнекамск, в районе базы городских электросетей, ГСК "Автомобилист", ГК N 26, гараж 219	площадь: 56.4 кв.м	—	—	Нежилое здание	637865.95
502	16:53:040601:1098	Здание	Республика Татарстан, Нижнекамский муниципальный район, г Нижнекамск, в районе Чабы, ГК N 15, гараж 616	площадь: 28.0 кв.м	—	—	Нежилое здание	316671.04
503	16:53:040601:1099	Здание	Республика Татарстан, Нижнекамский муниципальный район, г Нижнекамск, ул Ахтубинская, ГК №35	площадь: 16.5 кв.м	—	—	Нежилое здание	186609.72
504	16:53:040601:1100	Здание	Республика Татарстан, Нижнекамский муниципальный район, г Нижнекамск, в районе Чабы, ГСК "Автомобилист", ГК N 15, гараж 244	площадь: 25.5 кв.м	—	—	Нежилое здание	288396.84
505	16:53:040601:1101	Здание	Республика Татарстан, р-н Нижнекамский муниципальный, г Нижнекамск, ул Чабынская, ГК №15	площадь: 19.8 кв.м	—	—	Нежилое здание	223931.66

Инженер II категории

полное наименование должности

М.П.

подпись

инициалы, фамилия

**Филиал федерального государственного бюджетного учреждения «Федеральная кадастровая палата Федеральной службы государственной регистрации, кадастра и картографии» по Республике Татарстан**

(полное наименование органа регистрации прав)

Раздел 1

**КАДАСТРОВЫЙ ПЛАН ТЕРРИТОРИИ**

Лист № 102	раздела 1	Всего листов раздела 1: 104	Всего разделов: 11	Всего листов: 2063
« 05 » марта 2020 г. № 16/ИСХ/20-213708				
Номер кадастрового квартала: 16:53:040601				

Номер п/п	Кадастровый номер объекта недвижимости	Вид объекта недвижимости	Адрес	Площадь или основная характеристика	Категория земель	Виды разрешенного использования	Назначение (проектируемое назначение)	Кадастровая стоимость (руб)
1	2	3	4	5	6	7	8	9
506	16:53:040601:1102	Здание	Республика Татарстан, р-н Нижнекамский муниципальный, г Нижнекамск, ул Ахтубинская, ГК №26	площадь: 25.4 кв.м	—	—	Нежилое здание	287265.87
507	16:00:000000:1446	Сооружение	Республика Татарстан, р-н Нижнекамский муниципальный, г Нижнекамск	протяженность: 5913 м, площадь застройки: 211.2 кв.м	—	—	10) сооружения коммунального хозяйства	—
508	16:00:000000:1452	Сооружение	Республика Татарстан, р-н Нижнекамский муниципальный, г Нижнекамск	протяженность: 3893 м	—	—	10) сооружения коммунального хозяйства	—
509	16:53:000000:1540	Здание	Республика Татарстан, Нижнекамский муниципальный район, г. Нижнекамск, ул. Спортивная, д.4Б	площадь: 519.7 кв.м	—	—	Нежилое здание	22071123.71
510	16:53:030102:1594	Здание	423570, Республика Татарстан (Татарстан), Нижнекамский р-н, г Нижнекамск, ул Индустриальная	площадь: 1816.7 кв.м	—	—	Нежилое здание	13369858.31

Инженер II категории

полное наименование должности

М.П.

подпись

/ инициалы, фамилия

**Филиал федерального государственного бюджетного учреждения «Федеральная кадастровая палата Федеральной службы государственной регистрации, кадастра и картографии» по Республике Татарстан**

(полное наименование органа регистрации прав)

Раздел 1

**КАДАСТРОВЫЙ ПЛАН ТЕРРИТОРИИ**

Лист № 103	раздела 1	Всего листов раздела 1: 104	Всего разделов: 11	Всего листов: 2063
« 05 » марта 2020 г. № 16/ИСХ/20-213708				
Номер кадастрового квартала: 16:53:040601				

Номер п/п	Кадастровый номер объекта недвижимости	Вид объекта недвижимости	Адрес	Площадь или основная характеристика	Категория земель	Виды разрешенного использования	Назначение (проектируемое назначение)	Кадастровая стоимость (руб)
1	2	3	4	5	6	7	8	9
511	16:30:000000:1629	Здание	Республика Татарстан (Татарстан), г.Нижнекамск, ГСК № 15 по ул. Чабынская, бокс 55	площадь: 24.4 кв.м	_____	_____	Нежилое здание	120443.28
512	16:53:030102:1646	Здание	Республика Татарстан, Нижнекамский муниципальный район, г. Нижнекамск, улица Ахтубинская	площадь: 17.6 кв.м	_____	_____	Нежилое здание	65428.18
513	16:30:000000:1704	Здание	Республика Татарстан (Татарстан), г.Нижнекамск, ГСК № 15 по ул. Чабынская, бокс № 33	площадь: 22.1 кв.м	_____	_____	Нежилое здание	109090.02
514	16:30:000000:1705	Здание	Республика Татарстан (Татарстан), г.Нижнекамск, ГСК № 15 по ул. Чабынская, бокс 488	площадь: 23.4 кв.м	_____	_____	Нежилое здание	115507.08
515	16:53:030102:1720	Здание	Республика Татарстан, Нижнекамский муниципальный район, МО "г. Нижнекамск", д. Ахтуба, стоянка расположенная в районе Ахтуба	площадь: 63.2 кв.м	_____	_____	Нежилое здание	234946.63

Инженер II категории

полное наименование должности

М.П.

подпись

/   
 инициалы, фамилия

**Филиал федерального государственного бюджетного учреждения «Федеральная кадастровая палата Федеральной службы государственной регистрации, кадастра и картографии» по Республике Татарстан**

(полное наименование органа регистрации прав)

Раздел 1

**КАДАСТРОВЫЙ ПЛАН ТЕРРИТОРИИ**

Лист № 104	раздела 1	Всего листов раздела 1: 104	Всего разделов: 11	Всего листов: 2063
« 05 » марта 2020 г. № 16/ИСХ/20-213708				
Номер кадастрового квартала: 16:53:040601				

Номер п/п	Кадастровый номер объекта недвижимости	Вид объекта недвижимости	Адрес	Площадь или основная характеристика	Категория земель	Виды разрешенного использования	Назначение (проектируемое назначение)	Кадастровая стоимость (руб)
1	2	3	4	5	6	7	8	9
516	16:53:040504:1776	Здание	Республика Татарстан, р-н Нижнекамский муниципальный, г Нижнекамск, ул Ахтубинская	площадь: 1436.9 кв.м	—	—	Нежилое здание	8785781.36
517	16:53:030102:1849	Здание	Республика Татарстан, Нижнекамский муниципальный район, г Нижнекамск, ул Ахтубинская, д 4Л	площадь: 183.9 кв.м	—	—	Нежилое здание	683650.09
518	16:53:000000:2159	Сооружение	Республика Татарстан, Нижнекамский муниципальный район, г Нижнекамск, ул Ахтубинская	площадь: 67.2 кв.м, площадь: 560 кв.м, площадь: 194.9 кв.м, площадь: 38.3 кв.м	—	—	Нежилое	—


Инженер II категории

полное наименование должности

М.П.

подпись

/ инициалы, фамилия



ПОСТАНОВЛЕНИЕ

КАРАР

29 05 2020 г. № 128

О подготовке проекта межевания территории земельного участка по ул. Ахтубинская в г. Нижнекамске

В соответствии с пунктом 16, статьей 46 Градостроительного кодекса Российской Федерации, статьей 14 Федерального закона от 6 октября 2003 года № 131-ФЗ «Об общих принципах организации местного самоуправления в Российской Федерации», Устава города Нижнекамска, в целях реализации вопросов местного значения, постановляю:

1. Приступить к подготовке документации по проекту межевания территории объекта «Приведение в соответствие градостроительным нормам территории в районе участков 16:53:040601:146, 16:53:040601:147, 16:53:040601:250, расположенных по адресу: Республика Татарстан, Нижнекамский муниципальный район, г. Нижнекамск, ул. Ахтубинская» (приложение).

2. Отделу по связям с общественностью и работе СМИ Совета Нижнекамского муниципального района Республики Татарстан обеспечить размещение данного постановления на официальном сайте Нижнекамского муниципального района и печатных изданиях средств массовой информации.

3. Контроль за выполнением настоящего постановления возложить на начальника Управления строительства и архитектуры Исполнительного комитета Нижнекамского муниципального района Ахмадиеву А.Г.

Руководитель



Д.И. Баландин